
























































- LEGENDA:**
-  hranice řešeného území, hranice stavěbního území
 -  číslé parcely
 -  hranice parcel
 -  hranice budov
 -  navazující projekt BKOM "Ulice Houbavova"
- Stávající technické sítě**
-  ochranná pásma inženýrských sítí
 -  potrubní odvětvání
 -  plynovodní potrubí (vysokotlaké)
 -  plynovodní potrubí (vysokotlaké)
 -  plynovodní potrubí – plánované zrušení (přelůžka)
 -  plynovodní potrubí – plánované umístění (přelůžka)
 -  metanové sítěbovací kabelové vedení
 -  potrubní slovo vedení vysokého napětí (VN)
 -  veřejné osvětlení
 -  stáží VO
 -  sítěbovací vedení spojuje
 -  vedení nadzemního
 -  vedení potrubí bez rozčlenění druhy
 -  přelůžka vodovodního potrubí bez rozčlenění druhy
 -  desítková kanalizace
 -  splašková kanalizace

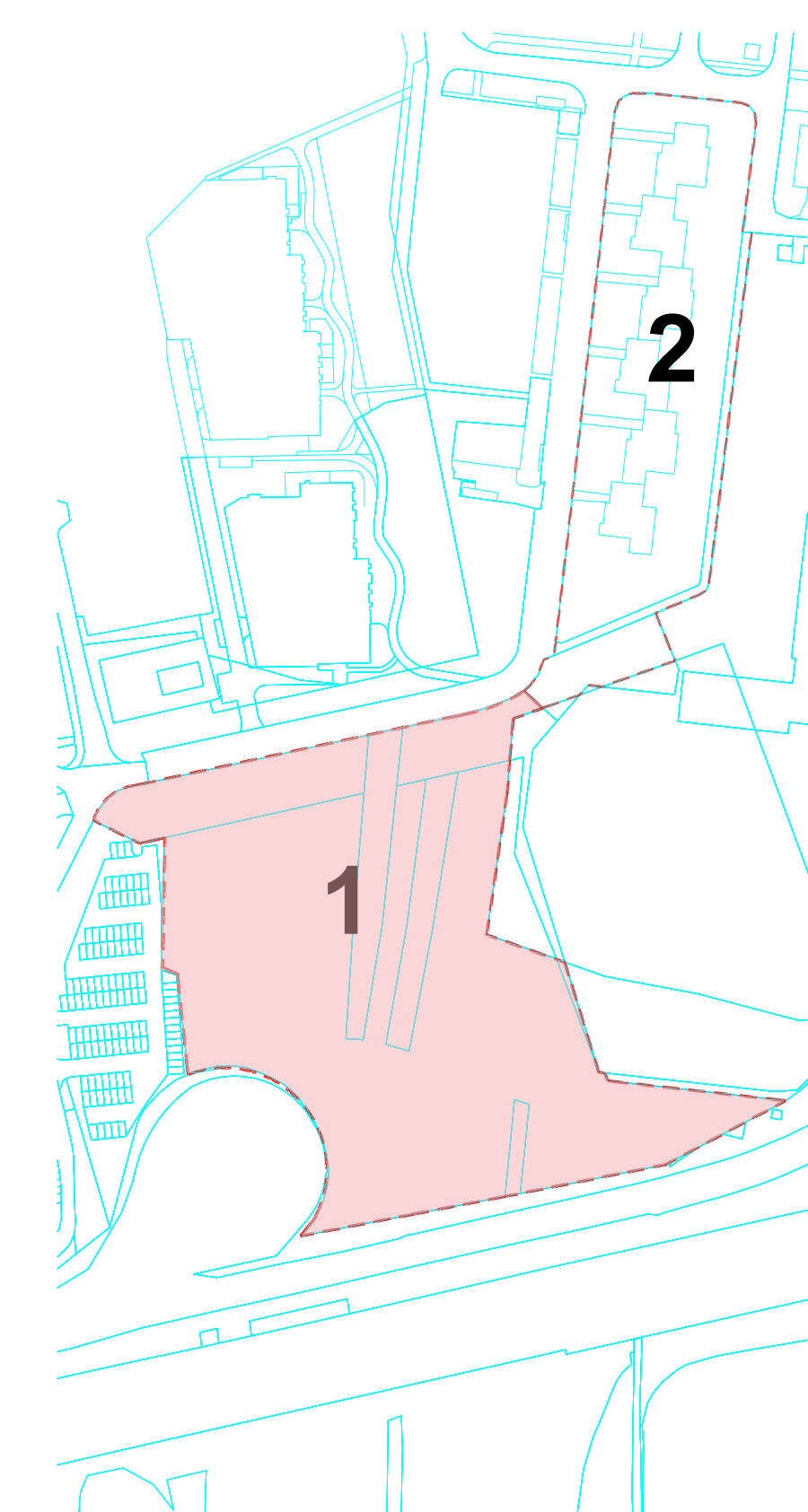
- Namontované prílohy a súbory
-  tlačiareň a desťové kanalizačný potrubí (detailné rozloženie v SO 301)
 -  vodovodný potrubí
 -  prípojkové skříně
 -  elektrónové rozváděče
 -  rezervní dráčka pro 75mm vedení podla trasy osvětlení
 -  označovací pásy pro připevnění na bezpečnostní kamery
 -  plánované umístění budoucí kamery
 -  prvky pro grill
 -  orientační osvětlení LED
 -  orientační osvětlení do zdičky LED
 -  vedení NN přívodu ČYKY-J
 -  kabel ČYKY-J
 -  rozváž šachta s umístěním hlavní sestavy
 -  fázový rozvod
 -  vodovodný zástavka

- Navrhované technické prvky (podrobné viz SO.101 a SO.401)
- | | |
|---|-----------------------------------|
|  | jezírko s pobřežní vegetací |
|  | vodnospodářské objekty |
|  | pěšina - šterkový trávník |
|  | zpevněná cesta - šterkový trávník |
|  | dopadová plocha hřiště |
|  | zpevněné plochy mlatové |
|  | zpevněné plochy dlažebné |
|  | plot |

- Stávající ponechané vegetační prvky
-  keřové skupiny
 -  stromy
 -  stromy přesazované

- Navrhované vegetační prvky
- | | |
|---|-----------------|
|  | stromy |
|  | keřové skupiny |
|  | živý plot |
|  | travnaté plochy |
|  | travnaté plochy |

- Navrhovaná vybavenost
- | | |
|---|--------------------------|
|  | parkové lavičky a stoly |
|  | informační nosič |
|  | odpadkový koš |
|  | psí psoár |
|  | ptáček |
|  | stínící plachty |
|  | kryt kontejnerů |
|  | batruhy |
|  | venkovní elektrický gril |
|  | stojan na kola |

[illegible]