



Č. J.: MMB/0236285/2026/NEM

VYŘIZUJE: Michal Němeček, DiS.

Brno 27. 04. 2026

SP. ZN.: 5400/OD/MMB/0194629/2026/4 TEL./E-MAIL: 542 174 617/nemecek.michal@brno.cz

VEŘEJNÁ VYHLÁŠKA
opatření obecné povahy
stanovení přechodné úpravy provozu na pozemních komunikacích

Vyvěšeno dne:

27. 4. 2026

Sejmuto dne:

13. 5. 2026

Úřad městské části města Brna

Brno-Líšeň

Jírova 2, 628 00 Brno

-2-

Eva Horáková

Razítko a podpis orgánu, který potvrzuje vyvěšení a sejmutí z úřední desky:

Magistrát města Brna, Odbor dopravy (dále jen „MMB“), jako věcně a místně příslušný orgán státní správy podle § 124 odst. 6 zákona č. 361/2000 Sb. o provozu na pozemních komunikacích a o změnách některých zákonů, ve znění pozdějších předpisů (dále jen „zákon o silničním provozu“), na základě projednaného návrhu stanovení přechodné úpravy provozu na pozemních komunikacích podle ustanovení § 77 odst. 3 zákona o silničním provozu,

s vydáním vyjádření dotčeného orgánu, vedeného pod č. j.: KRPB-55903-2/ČJ-2026-0602DI, v kontextu č. j.: KRPB-145686-1/ČJ-2021-0602DI ze dne 26. 03. 2026, jimž je podle § 77 odst. 2 písm. b) zákona o silničním provozu Policie České republiky, Městské ředitelství policie Brno, Dopravní inspektorát, pracoviště dopravního inženýrství, Renčova 38, 621 00 Brno (dále jen „Policie ČR“),

na základě ustanovení § 77 odst. 1 písm. c) a odst. 5 zákona o silničním provozu,

s t a n o v í

přechodnou úpravu provozu

na pozemních komunikacích – silnici II/373: ul. **Jedovnická**, silnici II/642: ul. **Rokytova**, místních komunikacích: ul. **Křtinská**, ul. **Novolíšeňská**, ul. **Trnkova**, a veřejně přístupné účelové komunikaci: ul. **Trnkova**. Vše bude provedeno v rozsahu uvedených výkresů, které jsou nedílnou součástí tohoto opatření obecné povahy, zpracovaných společností BS Morava spol. s r.o., Foltýnova 1007/19, Brno-Bystrc, IČ: 25511009.

Stanovení přechodné úpravy provozu je z důvodu **realizace podrobného GPT (portálové a předportálové úseky)**, a to v rámci akce: „**I/42 Brno VMO Vinohrady**“, ul. Jedovnická.

Předpokládaný termín pro danou akci bude v období 05/2026. Skutečný termín bude upřesněn v rozhodnutí o povolení zvláštního užívání komunikace, resp. rozhodnutí o uzavírci dle zákona č. 13/1997 Sb., o pozemních komunikacích, ve znění pozdějších předpisů (dále jen „zákon o PK“), vydané příslušným silničním správním úřadem.

S pracemi, pro něž je pracovní místo zřizováno, smí být započato teprve tehdy, až jsou instalovány všechny značky, světelné signály a dopravní zařízení a dojde k naplnění stanovených lhůt přechodné úpravy provozu v tomto opatření obecné povahy.

Podmínky pro provedení stanovení přechodné úpravy provozu na pozemních komunikacích:

1. Umístění a provedení předmětného dopravního značení bude realizováno v rozsahu výkresů: **akce:** „I/42 BRNO VMO VINOHRADY - REALIZACE PODROBNÉHO GTP (PORTÁLOVÉ A PŘEDPORTÁLOVÉ ÚSEKY)“; **místo:** „BRNO - JEDOVNICKÁ“; **datum vypracování:** „11. 2. 2026“; **datum změny:** „22. 4. 2026“; **zakázka:** „2026AK00008“; **verze:** „2“, zpracovaných spol. BS Morava spol. s r.o., IČ: 25511009,

a to v souladu s příslušnými ustanoveními zákona o silničním provozu a vyhlášky č. 294/2015 Sb., kterou se provádějí pravidla provozu na pozemních komunikacích, ve znění vyhlášky č. 205/2025 Sb., včetně příslušných českých technických norem ČSN a technických podmínek Ministerstva dopravy věci se týkajících.

2. Odpovědná osoba za odborné provedení dopravně bezpečnostního opatření – odbornou montáž dopravního značení (dopravního zařízení, světelných signálů) podle tohoto stanovení, jeho kontrolu a případné udržování po celou dobu přechodné úpravy provozu a dále včasné odstranění je spol. SAFETY PRO s.r.o., Přerovská 434/60, Holice, 77900 Olomouc, IČ: 28571690, příp. tuto realizaci zajistí odborně způsobilou osobou pro tuto činnost.

3. Přechodná úprava provozu se umístí nejdříve pátým dnem po vyvěšení veřejné vyhlášky na úřední desce, tj. ode dne 02. 05. 2026.

Toto stanovení přechodné úpravy provozu je platné pouze jako součást uvedeného rozhodnutí, které vydává silniční správní úřad dle zákona o PK.

4. Přenosné dopravní značení B 28 „Zákaz zastavení“ se umístí dle § 77 zákona o silničním provozu min. 7 dní před prvním dnem dočasného zákazu nebo omezení.

Platnost tohoto opatření obecné povahy je omezena do dne 31. 12. 2026.

Odůvodnění

Magistrát města Brna, Odbor dopravy (dále jen „MMB“) jako věcně a místně příslušný správní orgán podle § 124 odst. 6 zákona č. 361/2000 Sb., o provozu na pozemních komunikacích a o změnách některých zákonů, ve znění pozdějších předpisů (dále jen „zákon o silničním provozu“), obdržel dne 07. 04. 2026 podání společností BS Morava spol. s r.o., Foltýnova 1007/19, Brno-Bystrc, IČ: 25511009, v zastoupení na základě plné moci spol. SAFETY PRO s.r.o., Přerovská 434/60, Holice, 77900 Olomouc, IČ: 28571690, ve věci návrhu přechodné úpravy provozu na pozemních komunikacích – silnici II/373: ul. Jedovnická, silnici II/642: ul. Rokytova, místních komunikacích: ul. Křtinská, ul. Novolíšeňská, ul. Trnkova, a veřejně přístupné účelové komunikaci: ul. Trnkova, formou výkresů:

akce: „I/42 BRNO VMO VINOHRADY - REALIZACE PODROBNÉHO GTP (PORTÁLOVÉ A PŘEDPORTÁLOVÉ ÚSEKY)“; místo: „BRNO - JEDOVNICKÁ“; datum vypracování: „11. 2. 2026“; zakázka: „2026AK00008“; verze: „1“, zpracovaných spol. BS Morava spol. s r.o., IČ: 25511009.

Zároveň MMB obdržel dne 07. 04. 2026 od společnosti BS Morava spol. s r.o., IČ: 25511009, předmětné výše uvedené výkresy s otiskem razítka, vyznačeným odsouhlasením ze dne 26. 03. 2026 dle § 77/2b zák. č. 361/2000 Sb., a dle § 24/2d, § 25/1 zákona č. 13/1997 Sb., a podpisem Policie České republiky, Městské ředitelství policie Brno, Dopravní inspektorát, pracoviště dopravního inženýrství, Renčova 38, 621 00 Brno (dále jen „Policie ČR“), evidované pod č. j.: KRPB-55903-2/ČJ-2026-0602DI, v kontextu č. j.: KRPB-145686-1/ČJ-2021-0602DI.

Dne 22. 04. 2026 vyzval MMB zpracovatele výkresu spol. BS Morava spol. s r.o., IČ: 25511009, k jeho úpravě, a to mj. následujícím způsobem:

- na ul. Křtinská (směr ul. Novolíšeňská) doplnit značení IS 10b „Návěst změny směru jízdy“ před zábor vozovky, kdy dochází k výrazné změně směru jízdy, resp. způsobu průjezdu místa na pozemní komunikaci;
- na ul. Trnkova, resp. ul. Líšeňská, doplnit značení IP 10a „Slepá pozemní komunikace“ s dodatkovou tabulkou E 3a „Vzdálenost“ (vzdálenost k místu, od kterého platí značka – údaje v metrech) z důvodu nemožnosti dále pokračovat v jízdě;
- při výjezdu z čerpací stanice OMV (Jedovnická 2514/15, 62800 Brno – Líšeň) na ul. Jedovnická, resp. ul. Křtinská, odstranit dopravní značení, jelikož nebylo doloženo, o jakou pozemní komunikaci se jedná - MMB stanoví předmětnou přechodnou úpravu provozu na pozemních komunikacích dle § 77 odst. 1 písm. c) zákona o silničním provozu pouze na silnici II. a III. tř., místní komunikaci a veřejně přístupné účelové komunikaci.

Téhož dne, tj. 22. 04. 2026, MMB obdržel upravené výkresy – verze: „2“, které jsou nedílnou přílohou tohoto opatření obecné povahy.

Z obsahu výše uvedeného vyplývá, že MMB tento návrh stanovení považoval za návrh projednaný s Policií ČR podle ustanovení § 77 odst. 2 písm. b) zákona o silničním provozu v souladu s ustanovením § 77 odst. 3 zákona o silničním provozu.

Stanovení přechodné úpravy provozu se týká osazení přenosného dopravního značení (dopravního zařízení, popř. světelných signálů) z důvodu realizace podrobného GPT (portálové a předportálové úseky), a to v rámci akce: „I/42 Brno VMO Vinohrady“, ul. Jedovnická. Před započítím akce, kde je to potřebné, bude umístěno dopravní značení B 28 „Zákaz zastavení“. Platnost značky se omezí dodatkovou tabulkou E 13 dle konkrétních podmínek (časově, na určitý druh vozidel apod.). Zajistí se tak volný prostor na vozovce v případě zaparkovaných vozidel, která by bránila či ztěžovala průběhu akce. Zábor bude následně ohraničen směrovacími deskami, které budou sloužit k vyznačení dočasného ukončení jízdního pruhu, resp. oddělení vlastního pracoviště (místo stavební činnosti, pohybu pracovníků, pohybu pracovních mechanismů apod.) od vozidel v běžném provozu se zajištěním dostatečného odstupu. Příčná uzavěra provedená směrovacími deskami umístěnými za sebou a postupně usměrňujících provoz do volného jízdního pruhu bude volena tak, aby změna směru jízdy byla co nejplynulejší. V den realizace uzavírky se takové místo označí značením B 1 „Zákaz vjezdu všech vozidel v obou směrech“, které bude doplňovat dodatková tabulka E 13 s vhodným textem tak, aby nedošlo k narušení harmonogramu prací, kdy výjimka ze zákazu vjezdu uvedená na dodatkové tabulce vymezí vjezd pouze pro nezbytný okruh účastníků. V důsledku rozsahu prací a zajištění plynulosti dopravy související s uzavírkou, se vyznačí směr a průběh objížďky. Objížďková trasa bude vedena po pozemních komunikacích, které vyhovují intenzitě a druhu odkláněné dopravy. Vše je řešeno v závislosti na konkrétních dopravních podmínkách, druhu uzavřené pozemní komunikace, resp. doby trvání uzavírky. Objížďka bude vyznačena s takovým předstihem, aby účastník provozu měl možnost se změněné dopravní situaci včas přizpůsobit, což bude zajištěno jednoznačně vyznačenými příslušnými značkami IS 11b „Směrová tabule pro vyznačení objížďky“. Tato přechodná úprava provozu bude zajišťovat dopravní situaci z hlediska zajištění prostoru pro stavební práce a zároveň zajištění plynulosti a bezpečnosti provozu na pozemních komunikacích se zajištěním dostatečného manipulačního prostoru, resp. šířkového uspořádání komunikace. Tímto se eliminují i příp. škody na majetku uživatelů pozemních komunikací. Účastníci provozu jsou přechodnou úpravou provozu řádně informováni o změně místní úpravy v dané oblasti s přihlédnutím k místním podmínkám dle konkrétní situace.

Obecně výše uvedený popis situace přechodné úpravy provozu bude proveden tak, jak je naznačeno ve výkresové dokumentaci, která je nedílnou součástí tohoto opatření obecné povahy.

Předpokládaný termín pro danou akci bude v období 05/2026. Skutečný termín bude upřesněn v rozhodnutí o povolení zvláštního užívání komunikace, resp. rozhodnutí o uzavírce dle zákona č. 13/1997 Sb., o pozemních komunikacích, ve znění pozdějších předpisů, vydané příslušným silničním správním úřadem.

Odpovědná osoba za odborné provedení dopravně bezpečnostního opatření – odbornou montáž dopravního značení (dopravního zařízení, světelných signálů) podle tohoto stanovení, jeho kontrolu a případné udržování po celou dobu přechodné úpravy provozu a dále včasné odstranění je spol. SAFETY PRO s.r.o., Přerovská 434/60, Holice, 77900 Olomouc, IČ: 28571690, příp. tuto realizaci zajistí odborně způsobilou osobou pro tuto činnost.

MMB v dané věci postupoval podle ustanovení § 77 zákona o silničním provozu ve spojení s ustanoveními § 171 - § 174 zákona č. 500/2004 Sb., správní řád, ve znění pozdějších předpisů, a dalších ve věci se týkajících předpisů.

Opatření obecné povahy nabývá podle § 77 odst. 5 zákona o silničním provozu účinnosti pátým dnem po vyvěšení veřejné vyhlášky na úřední desce.

Poučení

Proti opatření obecné povahy podle § 173 odst. 2 zákona č. 500/2004 Sb., správní řád, ve znění pozdějších předpisů, nelze podat opravný prostředek.



Digitálně podepsal
Michal
Němeček, DiS.
27.04.2026 08:49

Michal Němeček, DiS.
vedoucí referátu

POČET LISTŮ: 05

POČET PŘÍLOH: 01/19 listů

V souladu s ustanovením § 173 správního řádu doručuje Magistrát města Brna, Odbor dopravy, toto opatření obecné povahy dotčeným osobám veřejnou vyhláškou. Doručení veřejnou vyhláškou bude provedeno v souladu s ustanovením § 25 správního řádu tak, že se písemnost vyvěsí na úřední desce Magistrátu města Brna a na úředních deskách Úřadu městské části města Brna: Brno-Vinohrady, Brno-Líšeň, Brno-Židenice, a současně bude zveřejněna způsobem umožňujícím dálkový přístup. Patnáctým dnem po vyvěšení se písemnost považuje za doručenou byla-li v této lhůtě splněna i povinnost zveřejnění způsobem umožňujícím dálkový přístup.

OBDRŽÍ:

- **Úřad městské části Brno, Brno-Vinohrady** (se žádostí o vyvěšení na úřední desku a umožnění dálkového přístupu po dobu nejméně 15 dnů), **DS**
- **Úřad městské části Brno, Brno-Líšeň** (se žádostí o vyvěšení na úřední desku a umožnění dálkového přístupu po dobu nejméně 15 dnů), **DS**
- **Úřad městské části Brno, Brno-Židenice** (se žádostí o vyvěšení na úřední desku a umožnění dálkového přístupu po dobu nejméně 15 dnů), **DS**
- **SAFETY PRO s.r.o.**, Přerovská 434/60, Holice, 77900 Olomouc, IČ: 28571690, **DS**

Č.j.: MMB/0236285/2026/NEM

Sp. zn.: 5400/OD/MMB/0194629/2026/4

NA VĚDOMÍ:

- **BS Morava spol. s r.o.**, Foltýnova 1007/19, Brno-Bystrc, IČ: 25511009, **DS**
- **Brněnské komunikace a.s.**, Renneská třída 787/1a, 639 00 Brno, IČ: 60733098, **DS**
- **Správa a údržba silnic Jihomoravského kraje**, příspěvková organizace kraje, IČ: 70932581, **DS**
- **Policie České republiky**, Městské ředitelství policie Brno, Dopravní inspektorát, pracoviště dopravního inženýrství, Renčova 38, 621 00 Brno, IČ: 75151499, **DS** (jydaí6g)
- **pro spis**

ŘEŠENÍ DOPRAVNÍ SITUACE

PROJEKT DOPRAVNÍHO ZNAČENÍ

č.:MMB-

2026

MmB souhlasí

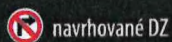
datum:.....

ODBOR DOPRAVY MmB

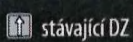
DOPRAVNÍ INSPEKTORÁT PČR BRNO

počet stran: **18**datum vypracování: **11. 2. 2026**datum změny: **22. 4. 2026**akce: **„I/42 Brno VMO Vínohřady - realizace podrobného GTP (portálové a předportálové úseky)“**místo: **Brno - Jedovnická**zadavatel: **SAFETY PRO s.r.o.**zakázka: **2026AK00008**projekt: **2026PR00008**verze: **2**

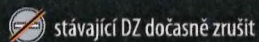
poznámka: _____

vypracoval: **Mgr. Kateřina Černá**vyřizuje: **Ivana Sojková**

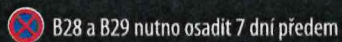
navrhované DZ



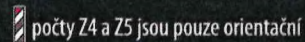
stávající DZ



stávající DZ dočasně zrušit



B28 a B29 nutno osadit 7 dní předem



počty Z4 a Z5 jsou pouze orientační



BS MORAVA SPOL. S R.O.

DOPRAVNÍ ZNAČENÍ: PŮJČOVNA – PRODEJ – SERVIS

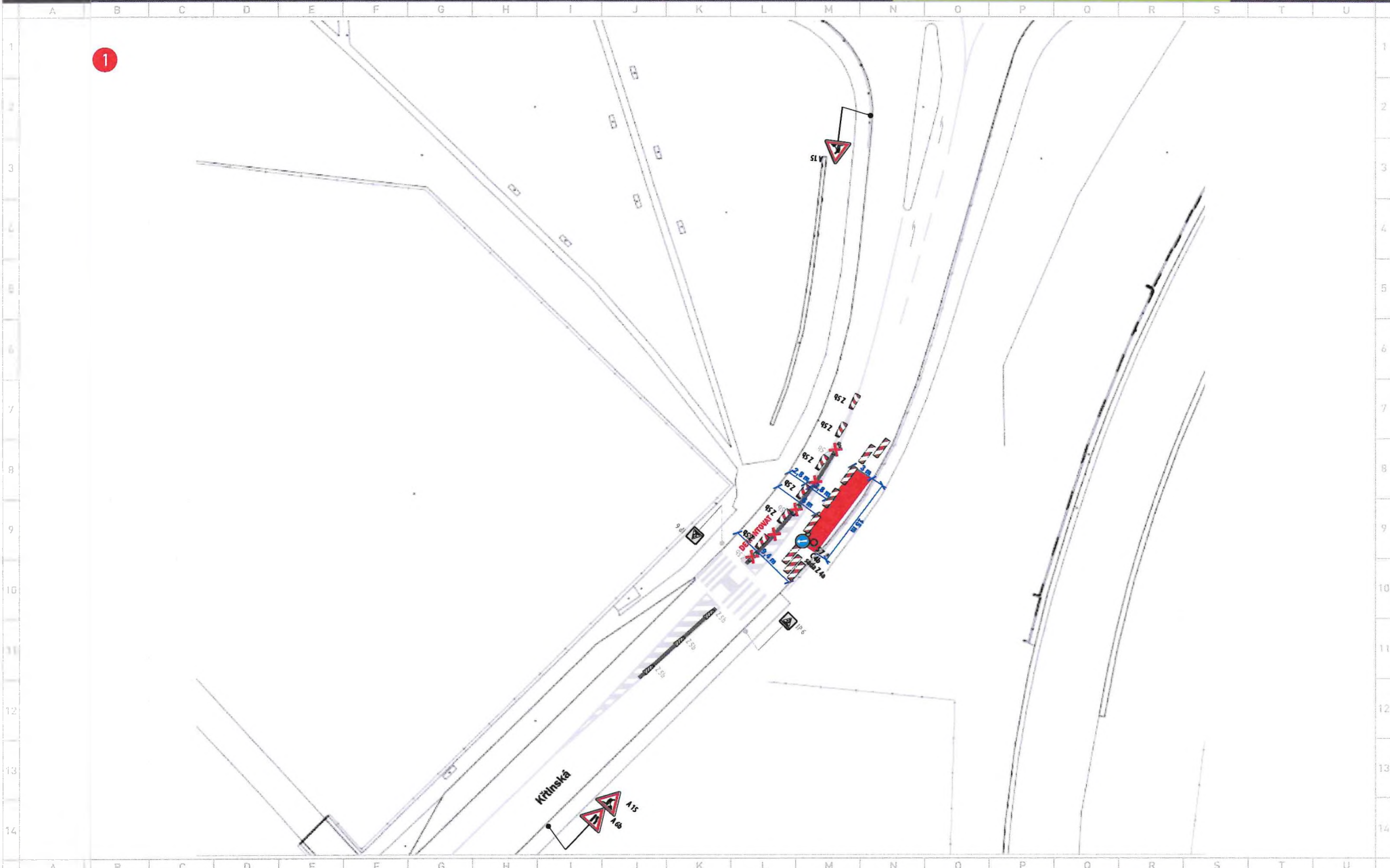
FOLTÝNOVA 19, 635 00 BRNO
 PROVOZOVNA: BRNO, CHIRONOVA UL., TEL.: 547 242 042
 WWW.BSMORAVA.CZ E-MAIL: INFO@BSMORAVA.CZ

www.dopravni-znaceni-brno.cz

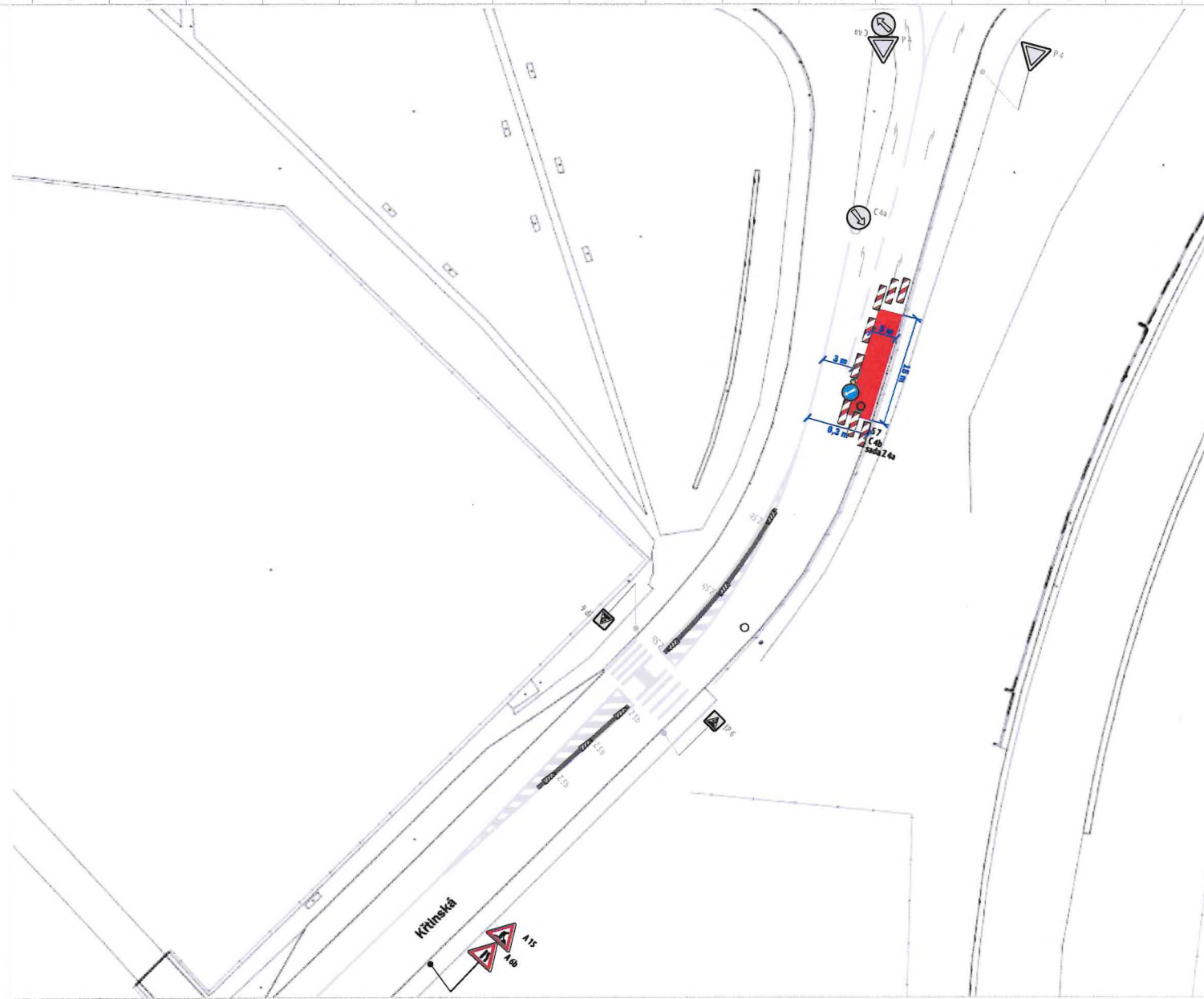
přehledná mapa pracovních míst - sondy, nákladní automobil/vrtná souprava

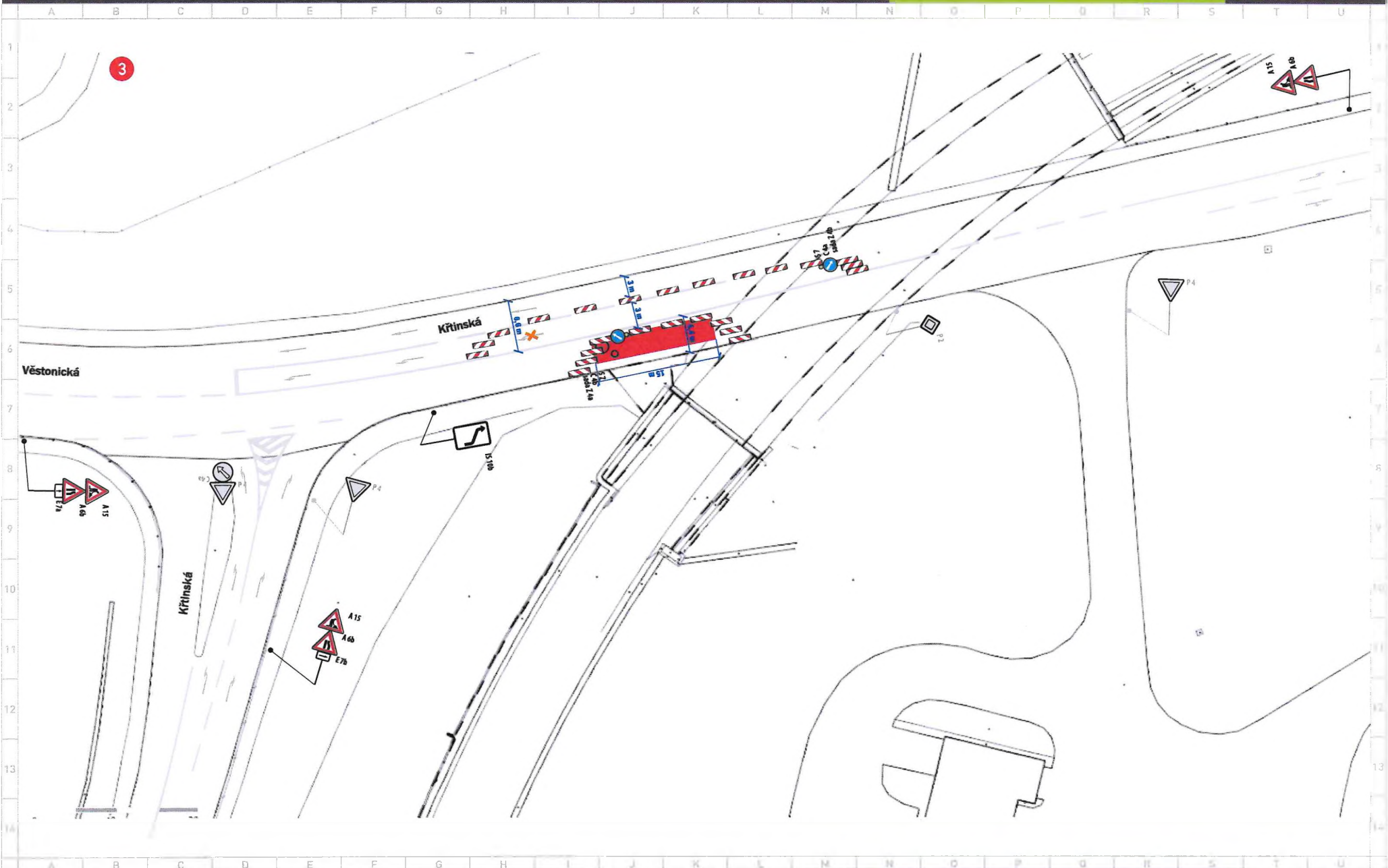
- 1 - J516
- 2 - J517
- 3 - J518
- 4 - J522
- 5 - J523
- 6 - J524
- 7 - J536
- 8 - J537
- 9 - J540
- 10 - J541
- 11 - J542
- 12 - J544
- 13 - J545
- 14 - SP546
- 15 - J547
- 16 - SP548
- 17 - J549
- 18 - J550
- 19 - J551
- 20 - J552
- 21 - J553
- 22 - J554
- 23 - J555

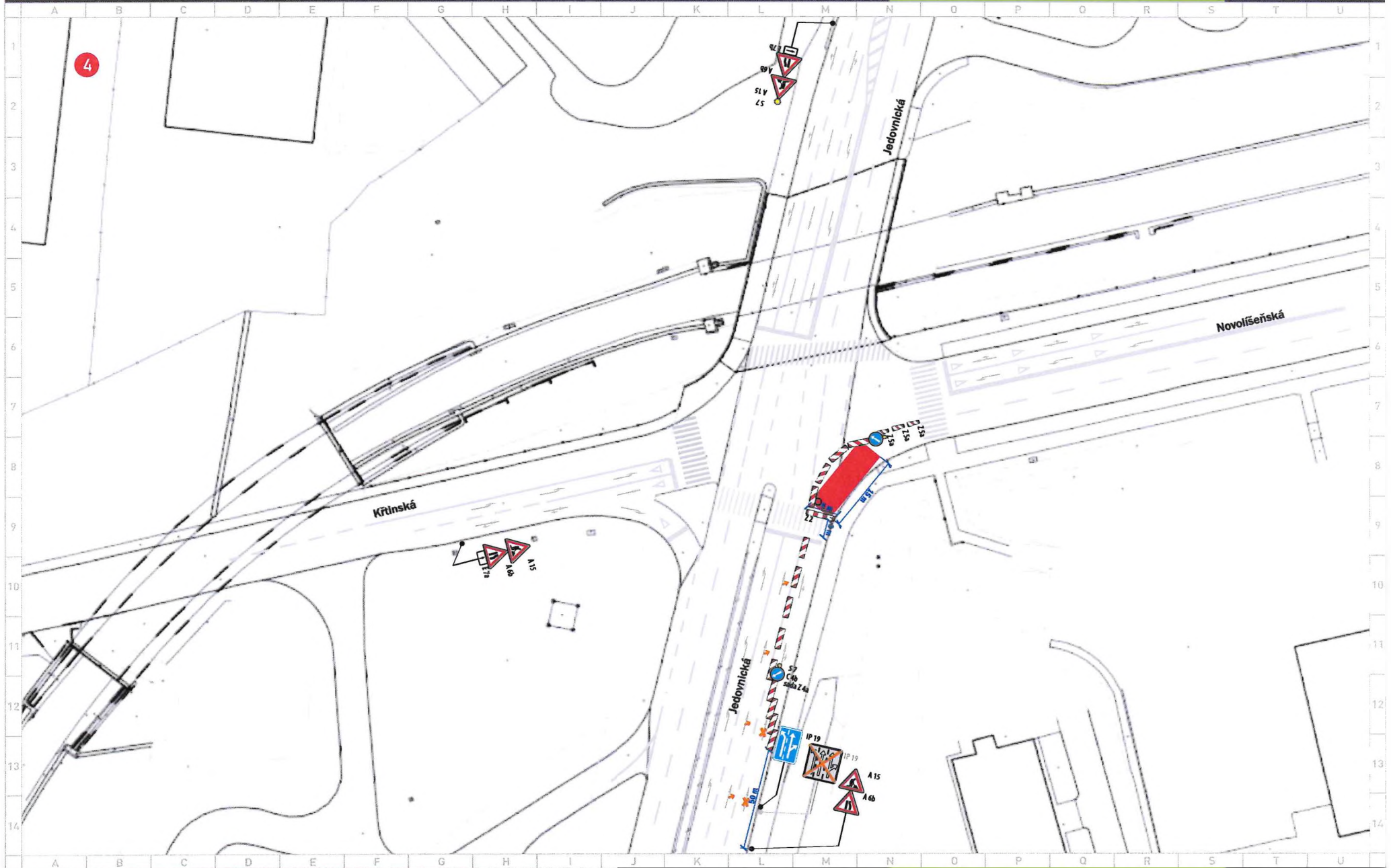


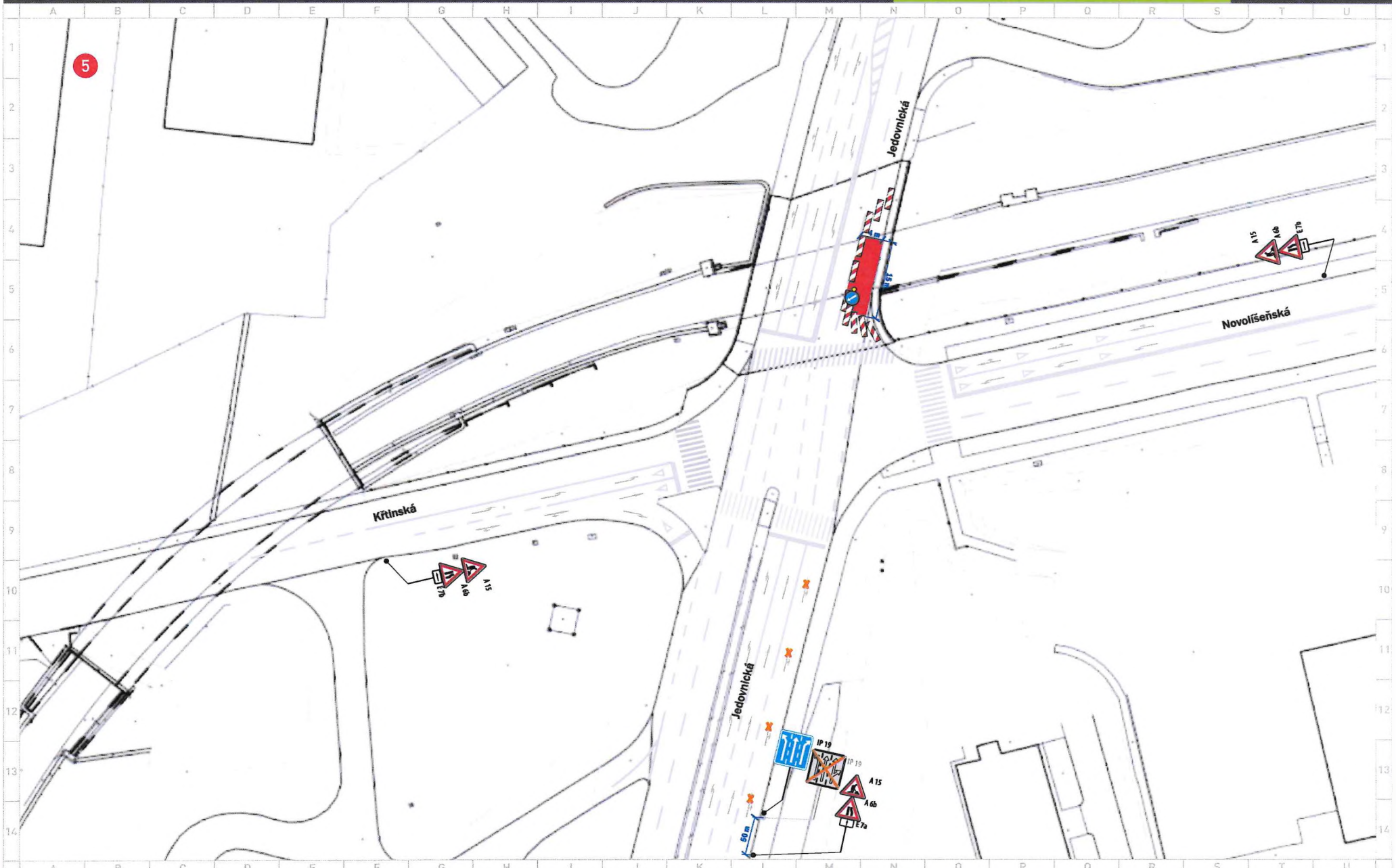


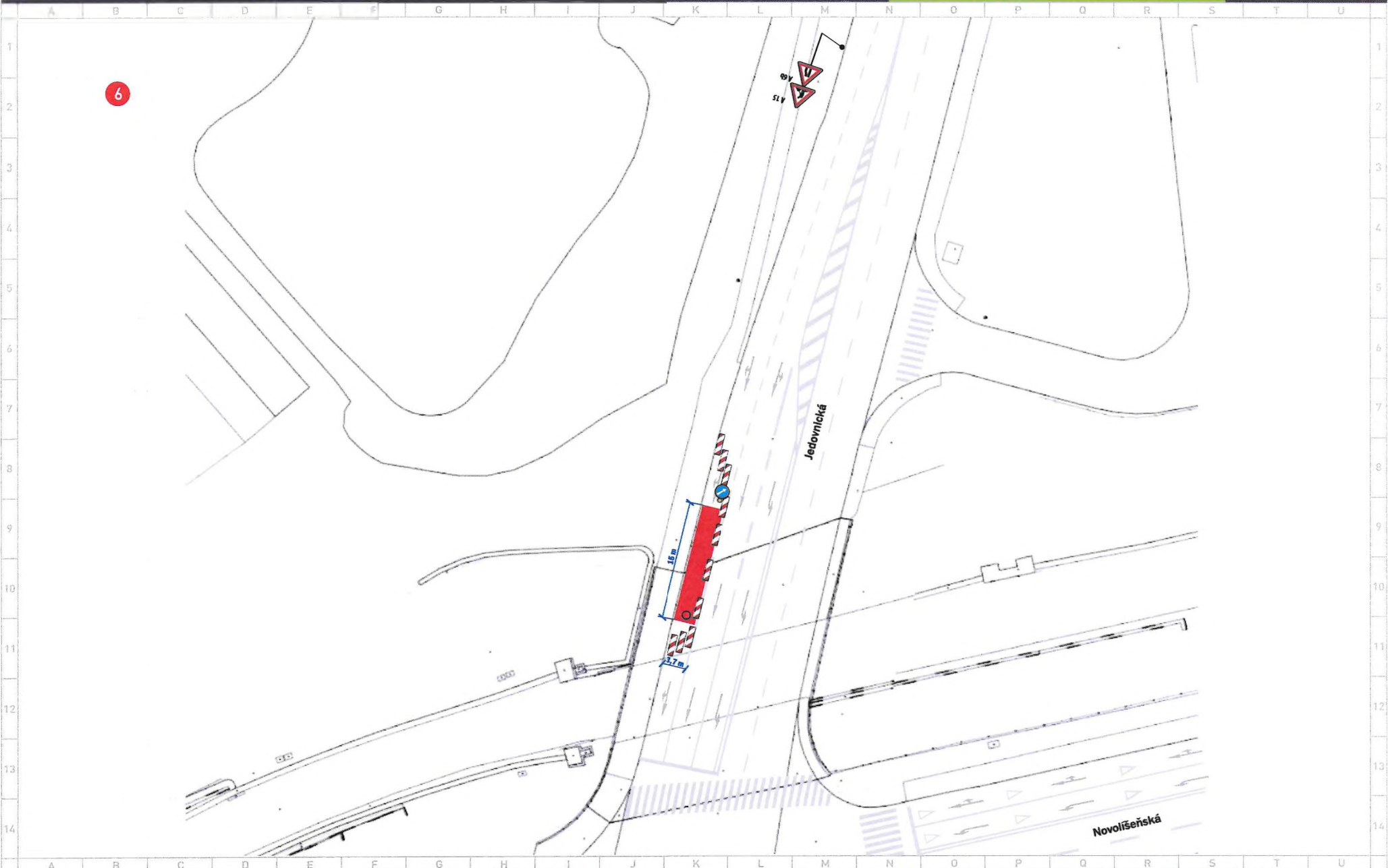
2

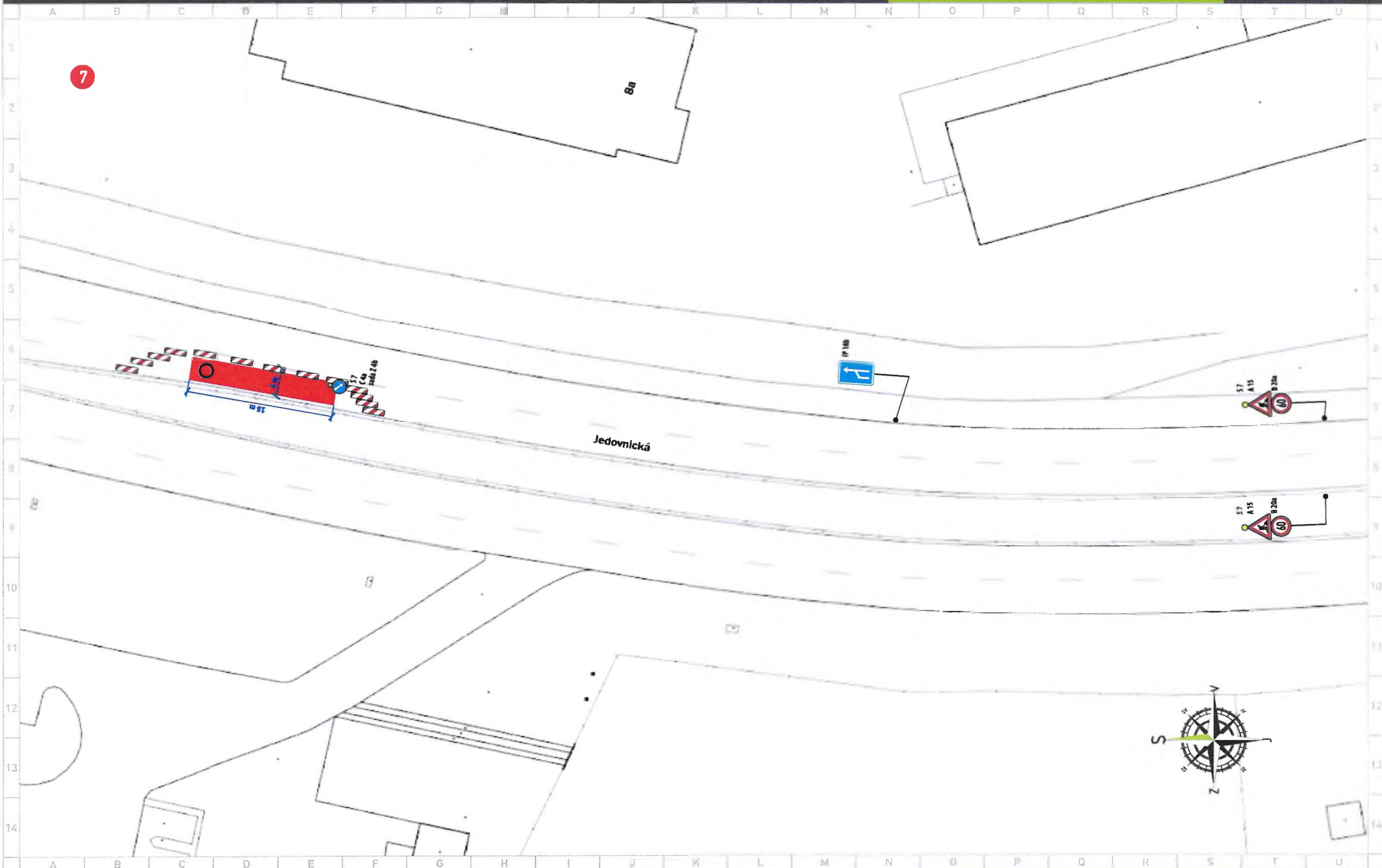


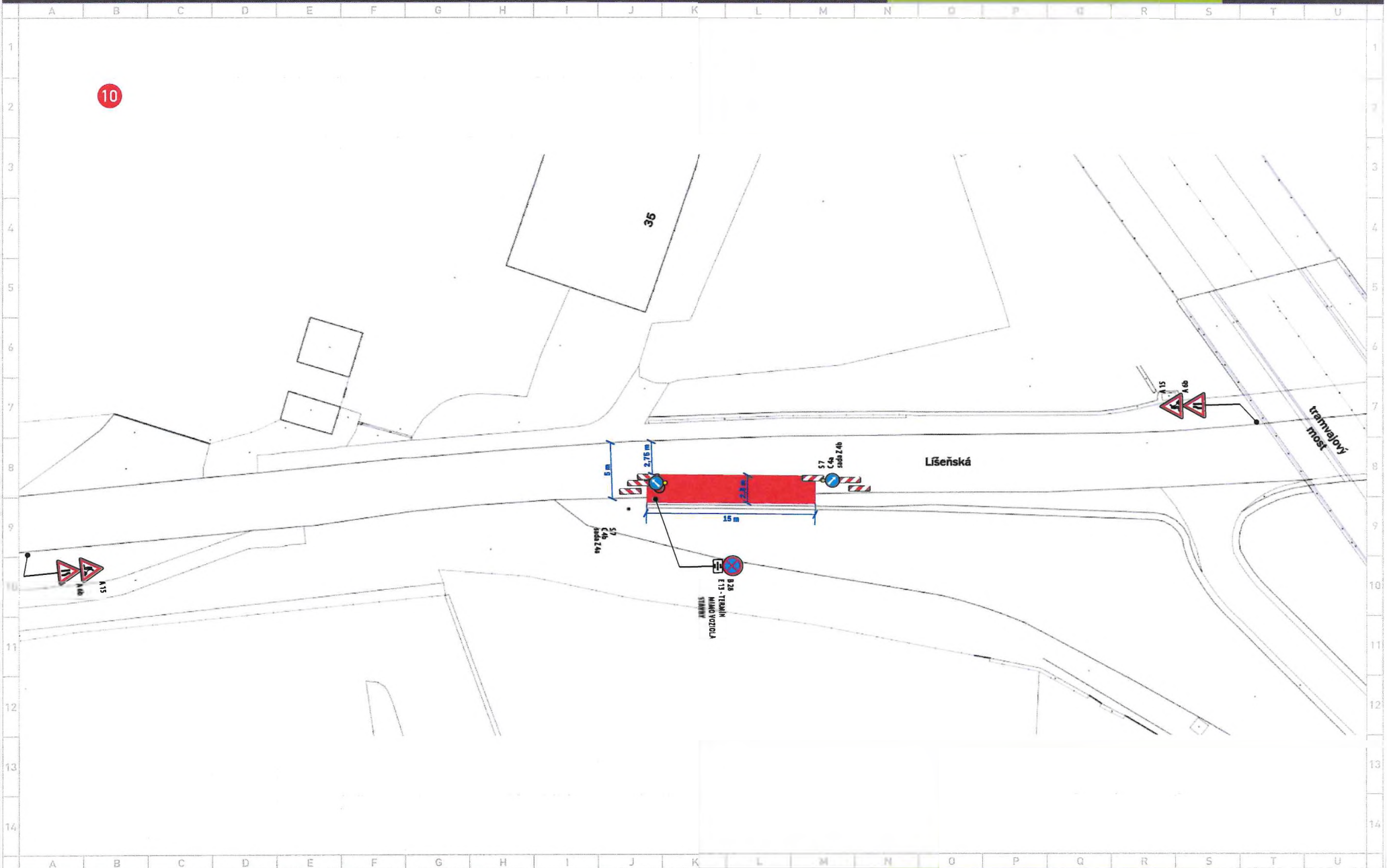


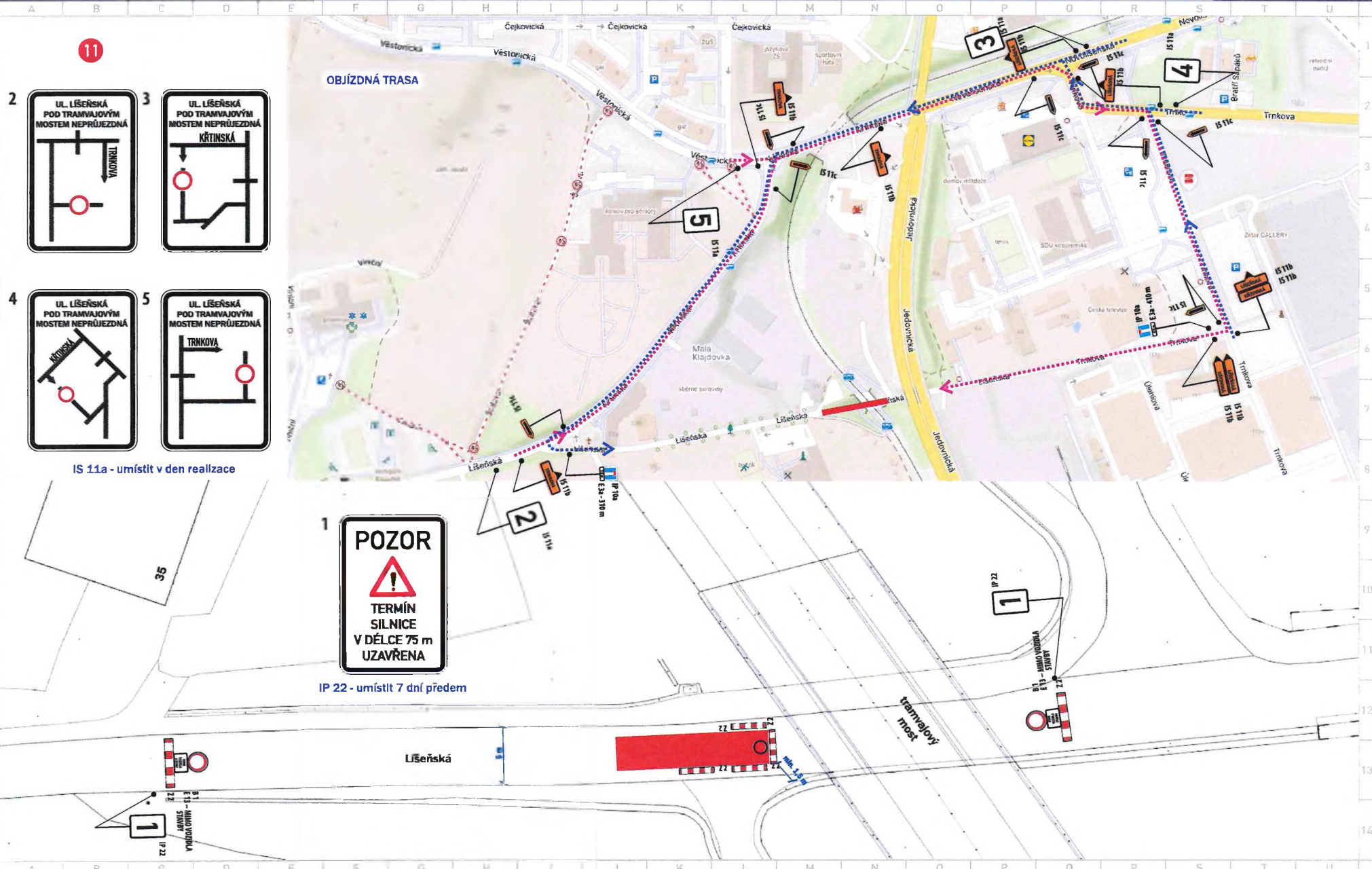










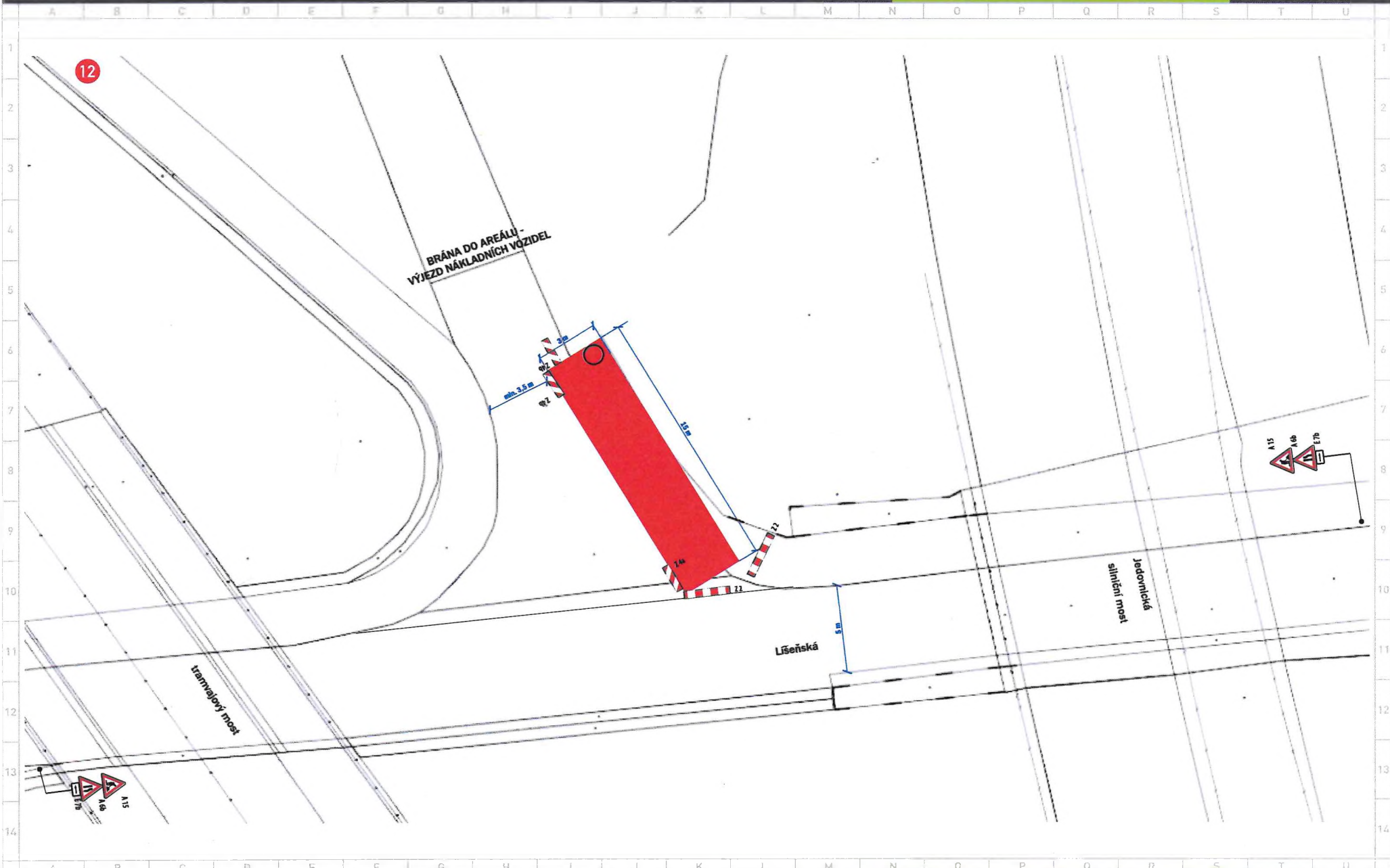


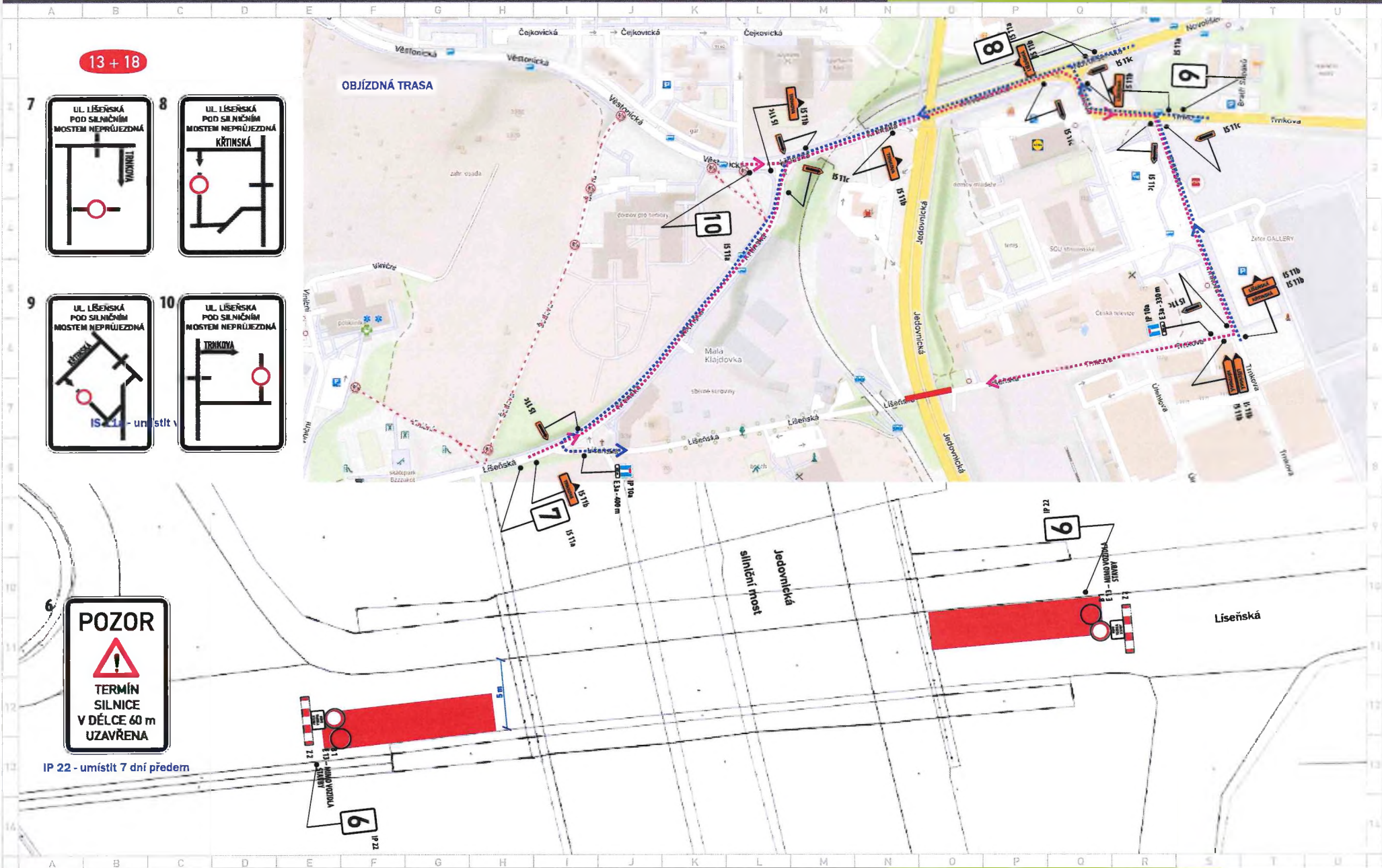
IS 11a - umístit v den realizace

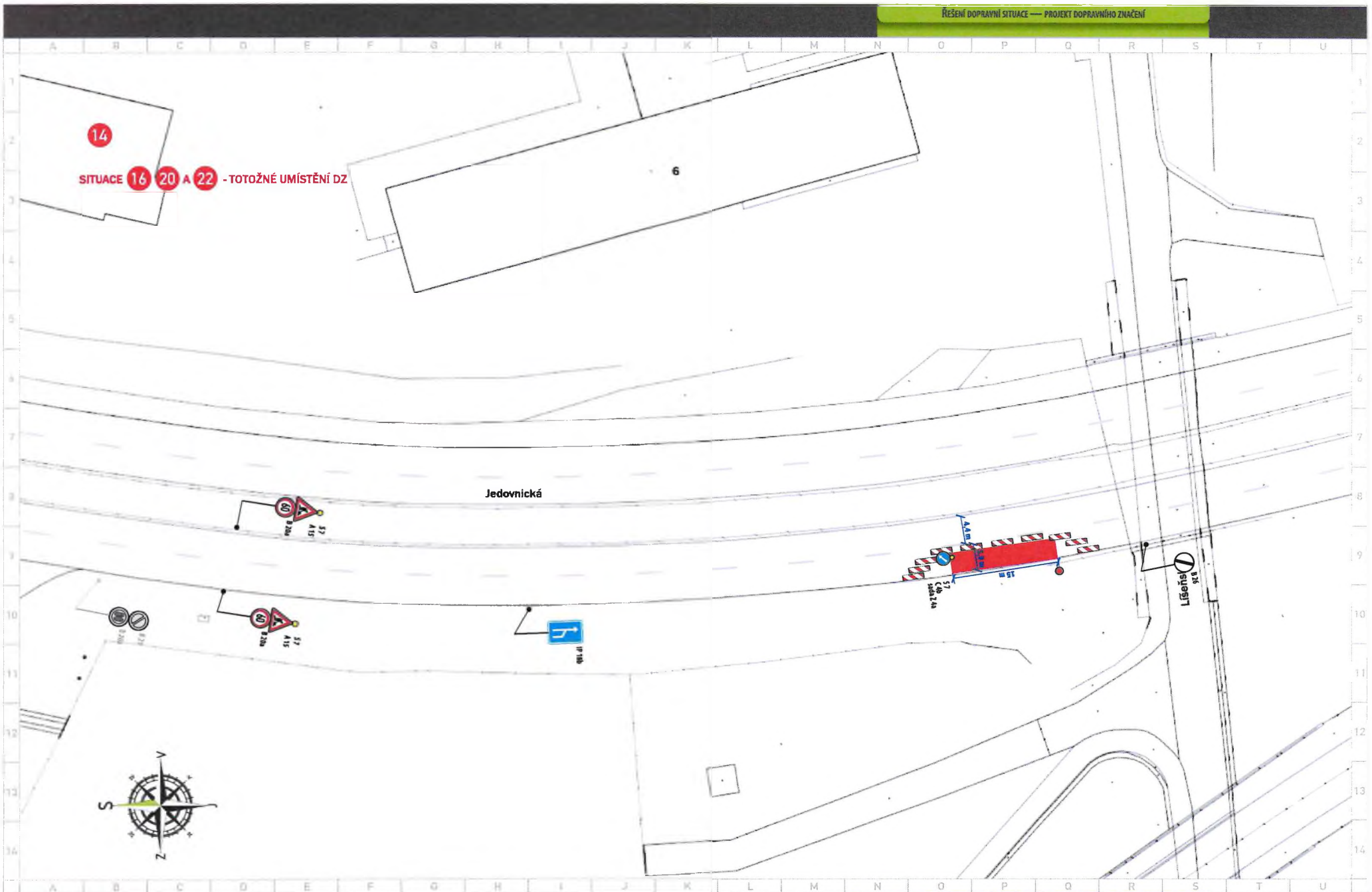
1
POZOR

TERMÍN SILNICE V DÉLCE 75 m UZAVŘENA

IP 22 - umístit 7 dní předem







15

SITUACE 17 21 A 23 - TOTOŽNÉ UMÍSTĚNÍ DZ

