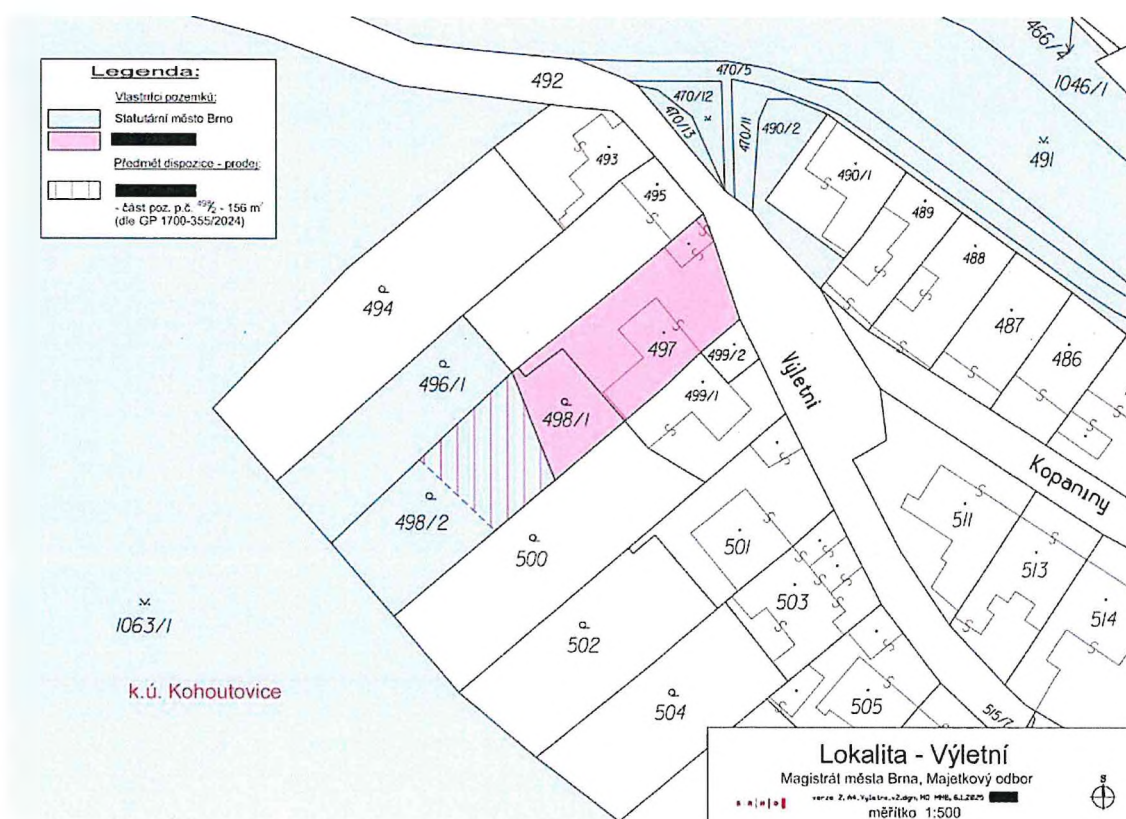


STATUTÁRNÍ MĚSTO BRNO Majetkový odbor MMB

Záměr obce prodat, směnit, darovat, pronajmout, propachtovat nebo vypůjčit hmotnou nemovitou věc nebo právo stavby anebo je přenechat jako výprosu a záměr obce smluvně zřídit právo stavby k pozemku ve vlastnictví obce

V souladu s ustanovením § 39, odstavec 1, z.č. 128/2000 Sb., o obcích, v platném znění zveřejňujeme po dobu 15-ti dnů záměry statutárního města Brna

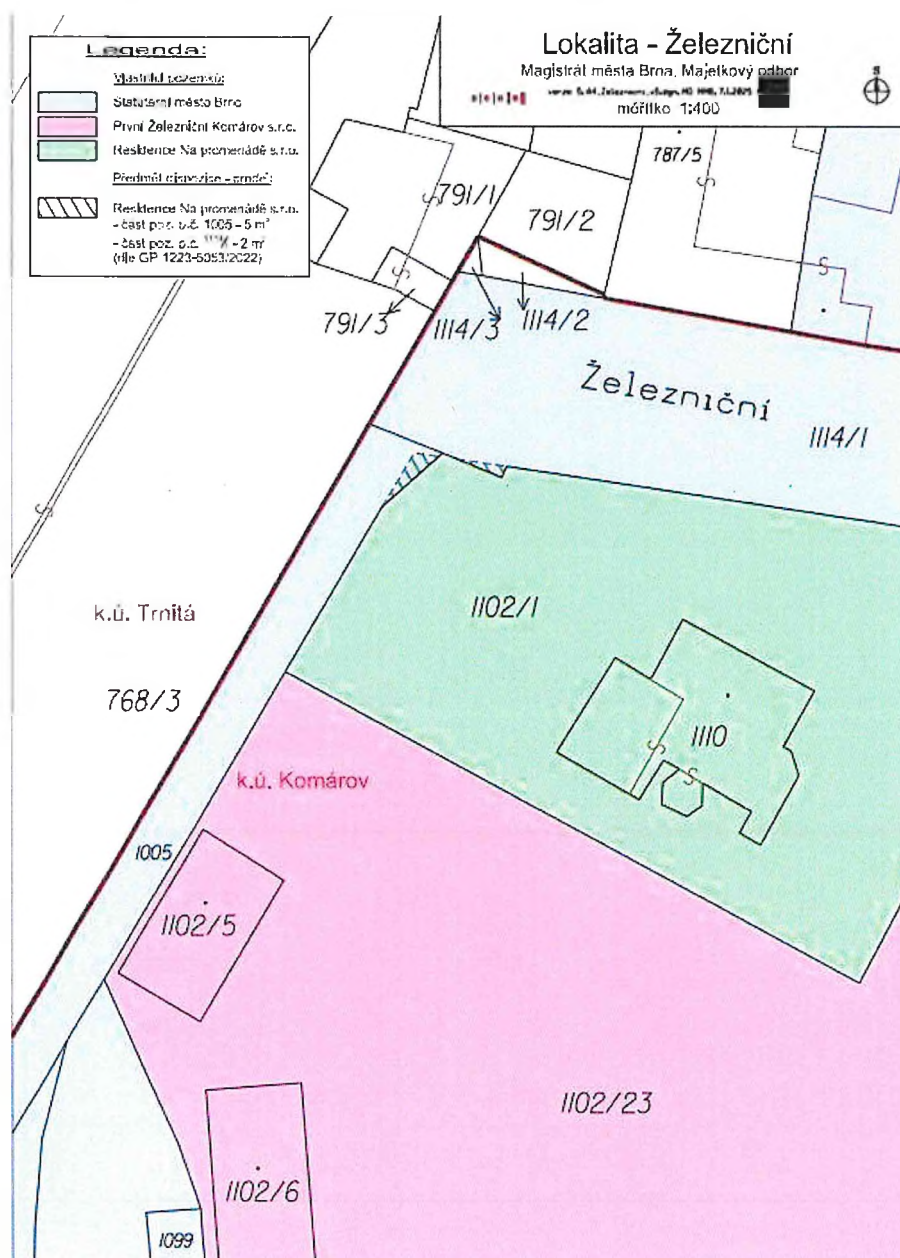
1. prodej části pozemku p. č. 498/2 zahrada o výměře 156 m² v k. ú. Kohoutovice (označené geometrickým plánem č. 1700-355/2024 jako díl „a“, který se tímto geometrickým plánem slučuje do pozemku p. č. 498/1 o výměře 262 m² v k. ú. Kohoutovice)



3. prodej částí pozemků:

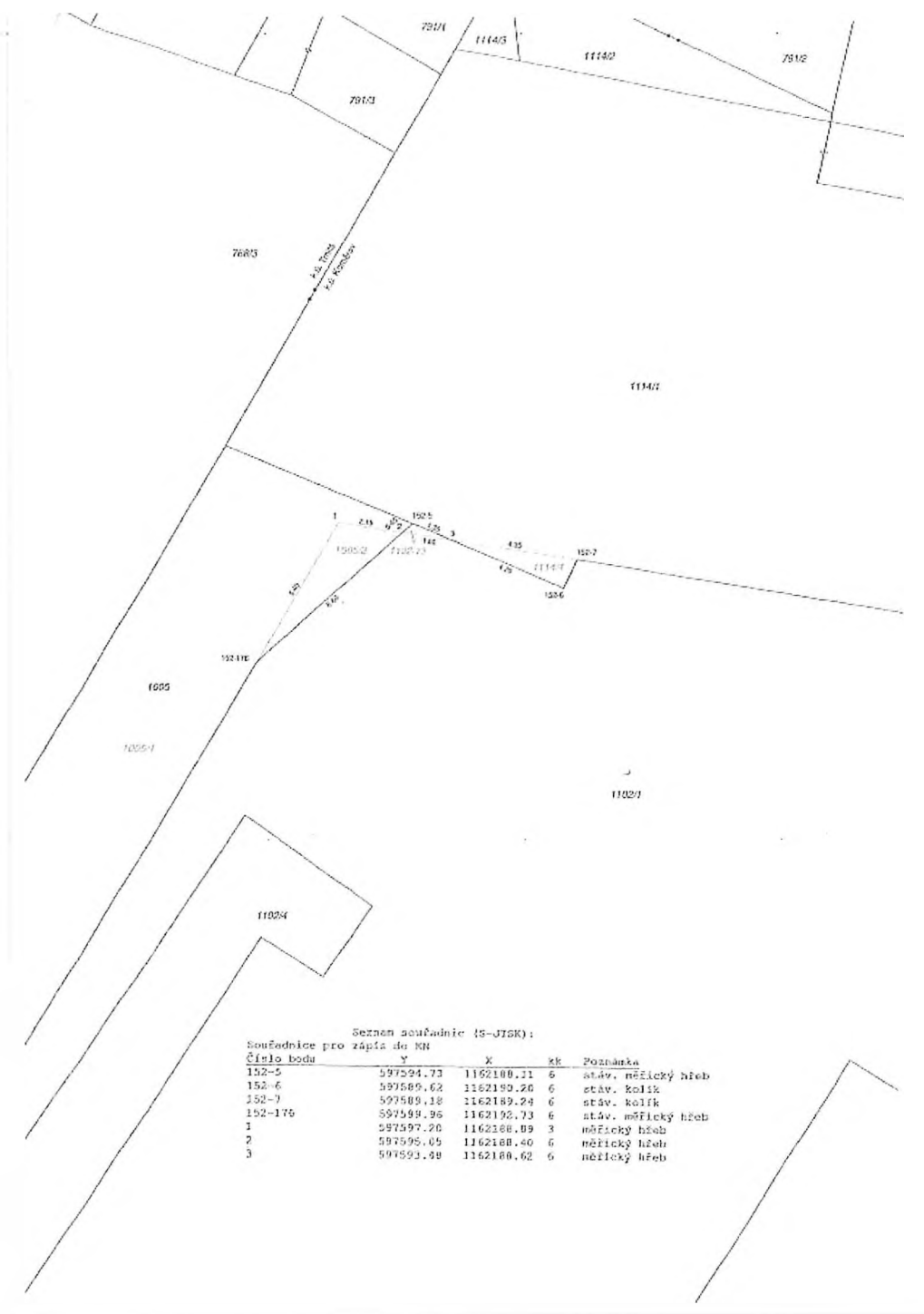
- p. č. 1005 ostatní plocha, ostatní komunikace, která je oddělena geometrickým plánem č. 1223-5053/2022 ze dne 03.05.2022 a nově označena jako pozemek p. č. 1005/2 ostatní plocha, ostatní komunikace, o výměře 5 m²,
- p. č. 1114/1 ostatní plocha, ostatní komunikace, která je oddělena geometrickým plánem č. 1223-5053/2022 ze dne 03.05.2022 a nově označena jako pozemek p. č. 1114/4 ostatní plocha, ostatní komunikace, o výměře 2 m²

vše v k. ú. Komárov z vlastnictví statutárního města Brna do vlastnictví společnosti Residence Na promenádě s.r.o., se sídlem Pobřežní 249/46, Karlín, 186 00 Praha 8, IČO: 21381542



VÝKAZ DOSAVADNÍHO A NOVÉHO STAVU ÚDAJŮ KATASTRU NEMOVITOSTÍ													
Dosavadní stav			Nový stav										
Označení pozemku podle Územního plánování	Výměra pozemky m ²	Druh pozemku Způsob využití	Označení pozemku podle Územního plánování	Výměra pozemky m ²	Druh pozemku Způsob využití	Typ stavby Způsob využití	Způsob využití	Převzítelné stavby evidované právními vztahy					
								Titulární pozemkové označení v katastru nemovitostí	Číslo list. věcných vztahů	Výměra dle list. věcných vztahů	Označení listu		
1005	13,61	ostatní plošná zástavba	1005/1	12,96	ostatní plošná zástavba			0	1005		1001	12,96	
			1005/2	5	ostatní plošná zástavba				0	1005		1001	5
1102/1	47,22	ostatní plošná zástavba	1102/1	47,21	ostatní plošná zástavba			0	1102/1		276	47,21	
			1102/1.3	1	ostatní plošná zástavba				0	1102/1		276	1
1114/1	14,51	ostatní plošná zástavba	1114/1	14,49	ostatní plošná zástavba			0	1114/1		1001	14,49	
			1114/1	2	ostatní plošná zástavba				0	1114/1		1001	2
	74,74			74,74									

GEOMETRICKÝ PLÁN pro rozdělení pozemků	Geometrický plán podle § 124 odst. 1 zákona č. 172/2008 Sb., o katastru nemovitostí (zákoník)	Státní opáření podle § 11 zákona č. 172/2008 Sb., o katastru nemovitostí (zákoník)
	Jméno, příjmení: [redacted]	Jméno, příjmení: [redacted]
	Číslo přílohy seznamu věcných vztahů podle § 124 odst. 1 zákona č. 172/2008 Sb., o katastru nemovitostí (zákoník): 2490/10	Číslo přílohy seznamu věcných vztahů podle § 124 odst. 1 zákona č. 172/2008 Sb., o katastru nemovitostí (zákoník): 2490/10
	Dne: 3. 5. 2022 Číslo: 424/2022	Dne: 10. 5. 2022 Číslo: 457/2022
Převzítelné stavby evidované právními vztahy: [redacted]		Titul: [redacted]
Vytvořitel: GEO75 s.r.o., IČ 27699579 Sokolova 32 619 00 Brno	Kancelář: [redacted]	Ověřitel: [redacted]
Číslo plánu: 1223-50534/322 Obec: Brno-město Katastr: Komárov Měřítko: Brno 9-1/22	KÚ pro Jihomoravský kraj KP Brno-město PGP-775/2022-702 2022.05.10 10:15:54 CEST	[redacted]
Viz seznam souřadnic		



(informace o uvedeném záměru a dalším postupu i mapové podklady k nahlédnutí Vám poskytne
 Mgr. Drahomíra Kutá, Majetkový odbor Magistrátu města Brna, Malinovského nám. 3, 601 67 Brno,
 dv. 207, tel. 542173543, e-mail: kuta.drahomira@brno.cz)

Vyjádření a případné dotazy zasílejte na adresu pracovníka uvedeného pod příslušným bodem

Mgr. Nikol Wagnerová
vedoucí MO MMB

Zveřejněno: od: 3. 2. 2025
do: 19. 2. 2025

Eva Horáková
úřad městské části města Brna
Brno-Líšeň
Jírova 2, 628 00 Brno
-2-