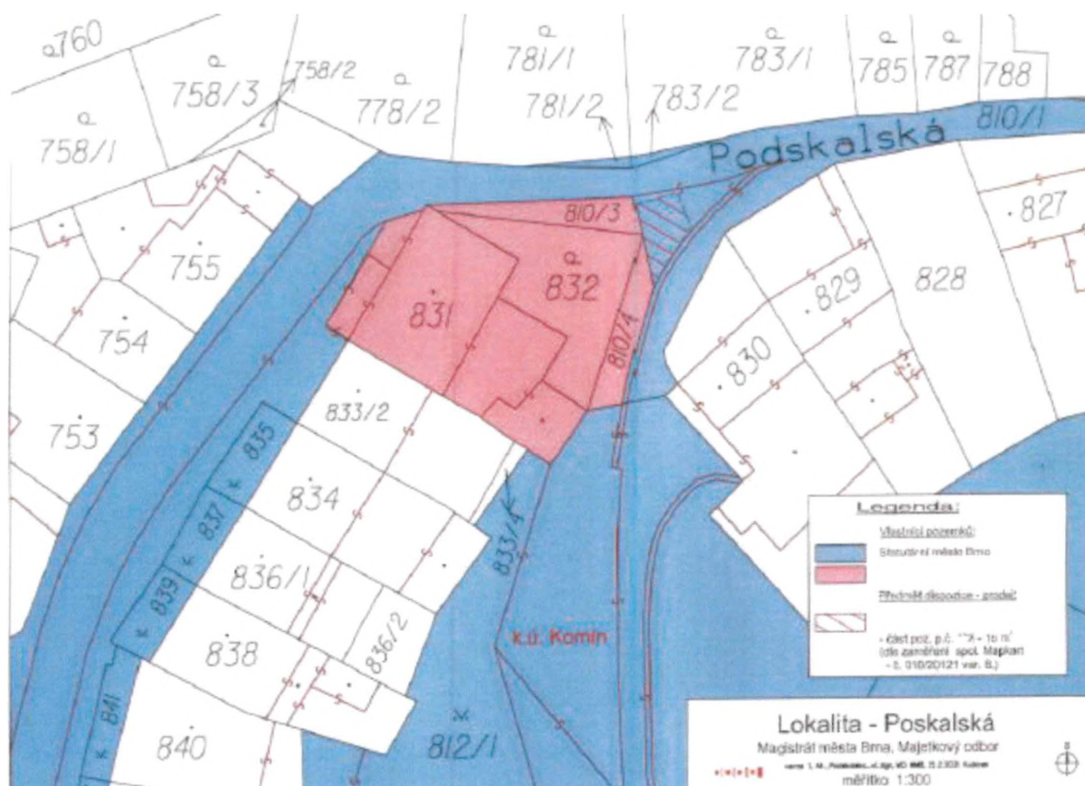


STATUTÁRNÍ MĚSTO BRNO
Majetkový odbor MMB

Záměr obce prodat, směnit, darovat, pronajmout, propachtovat nebo vypůjčit hmotnou nemovitou věc nebo právo stavby anebo je přenechat jako výprosu a záměr obce smluvně zřídít právo stavby k pozemku ve vlastnictví obce

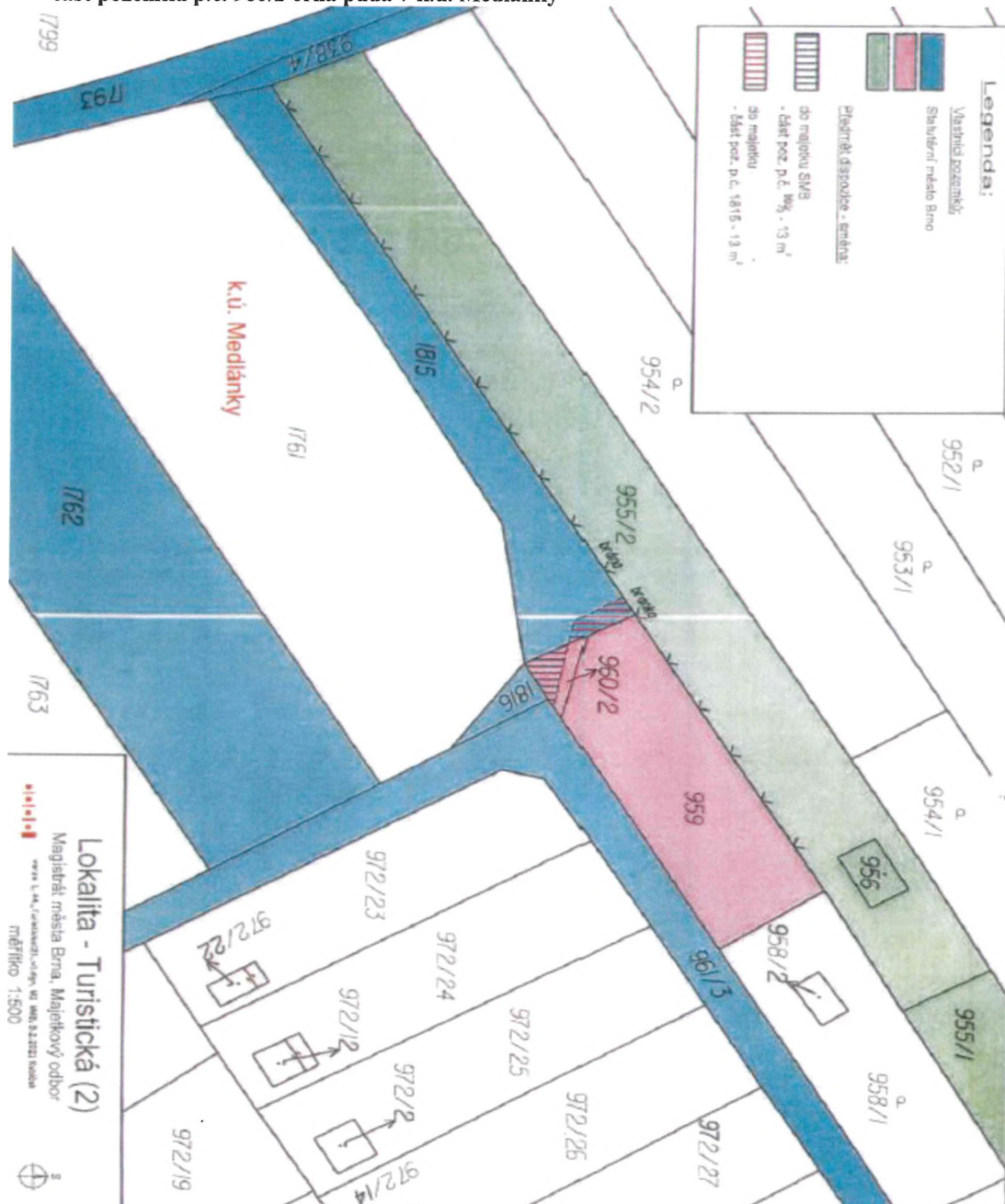
V souladu s ustanovením § 39, odstavec 1, z.č. 128/2000 Sb., o obcích, v platném znění zveřejňujeme po dobu 15-ti dnů záměry statutárního města Brna

1. prodej části pozemku p.č. 810/1 ostatní plocha ostatní komunikace o výměře 16 m² v k.ú. Komín.



(informace o uvedeném záměru a dalším postupu i mapové podklady k nahlédnutí Vám poskytne Mgr. Halouzková, Majetkový odbor Magistrátu města Brna, Malinovského nám. 3, 601 67 Brno, dv. 205, tel. 542173158, e-mail: halouzkova.veronika@brno.cz)

2. směna části pozemku p.č. 1815 ostatní plocha, ostatní komunikace v k.ú. Medláňky, geometrickým plánem č. 1746-278/2021 označené jako pozemek p.č. 1815/2 ostatní plocha, jiná plocha o výměře 13 m² ve vlastnictví statutárního města Brna za:
část pozemku p.č. 960/2 orná půda v k.ú. Medláňky

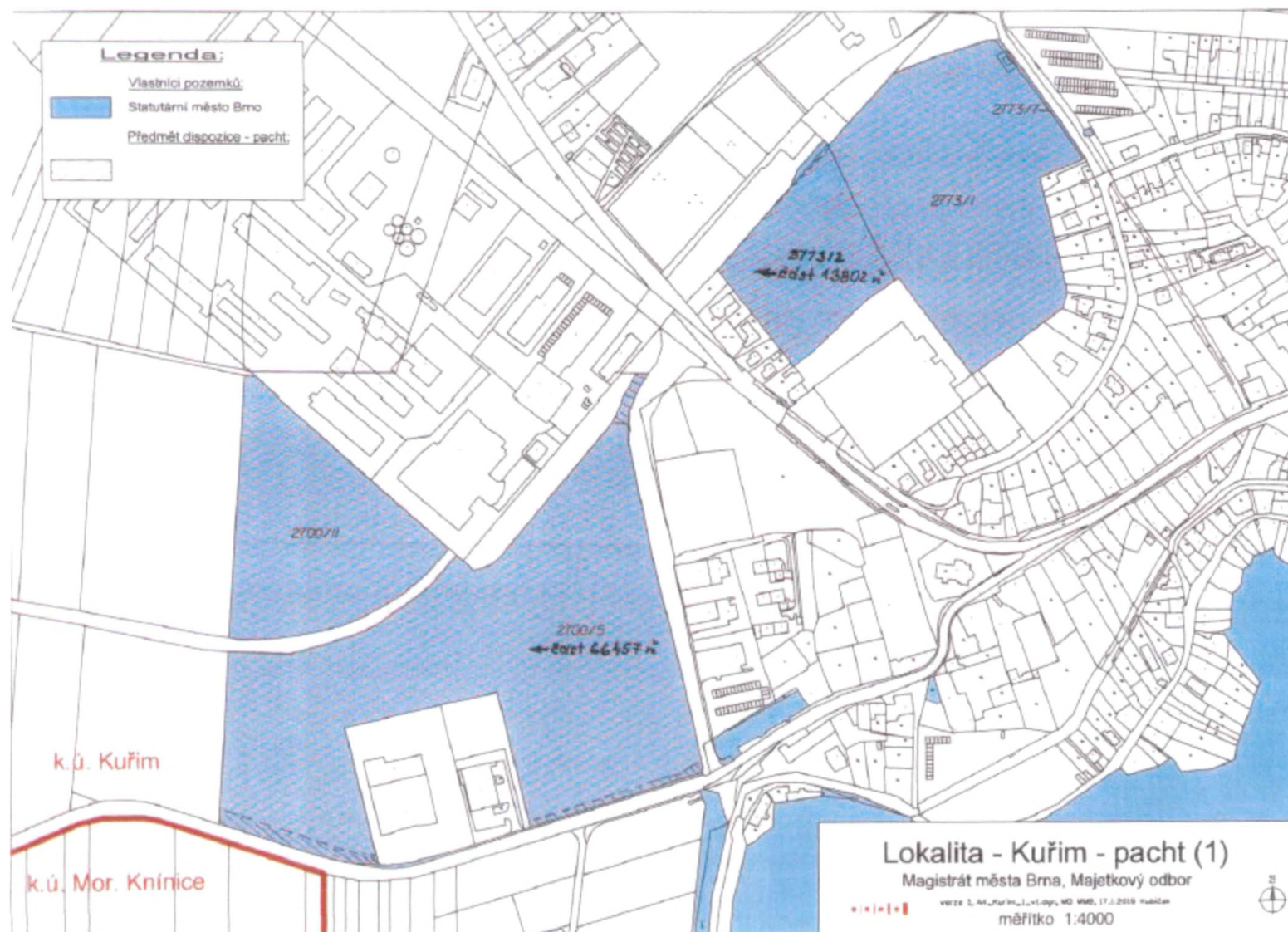


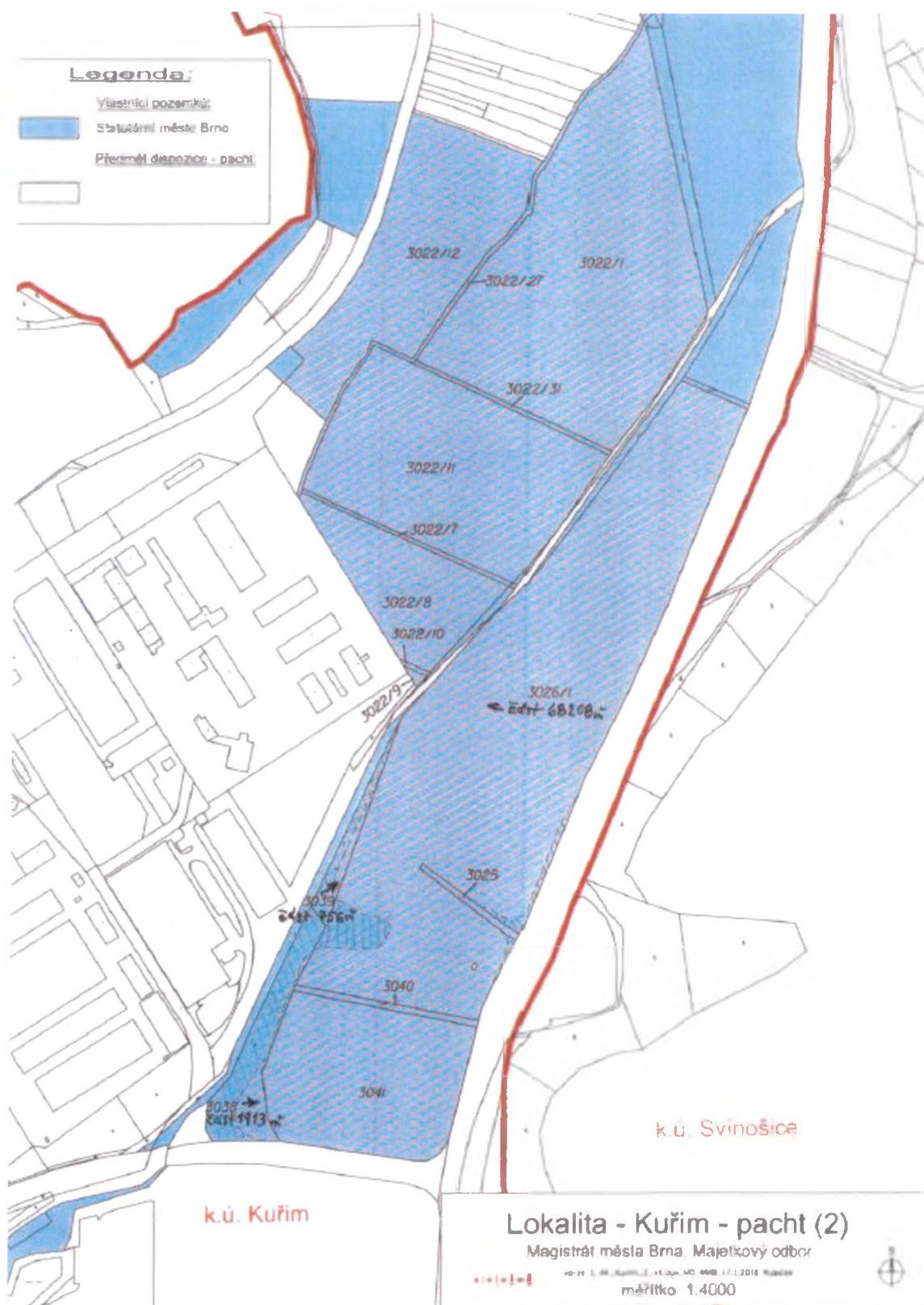
(informace o uvedeném záměru a dalším postupu i mapové podklady k nahlédnutí Vám poskytne
Mgr. Zapletalová, Majetkový odbor Magistrátu města Brna, Malinovského nám. 3, 601 67 Brno, dv. 213,
e-mail: zapletalova. zuzana@brno.cz)

3.

propachtování pozemků

- části p. č. 2700/5 orná půda o výměře 66457 m²
 - p. č. 2700/11 orná půda o výměře 23712 m²
 - p. č. 2773/1 orná půda o výměře 35930 m²
 - části p. č. 2773/2 orná půda o výměře 13802 m²
 - p. č. 2773/7 orná půda o výměře 294 m²
 - p. č. 3022/1 orná půda o výměře 43205 m²
 - p. č. 3022/7 orná půda o výměře 622 m²
 - p. č. 3022/8 orná půda o výměře 10536 m²
 - p. č. 3022/9 orná půda o výměře 129 m²
 - p. č. 3022/10 orná půda o výměře 93 m²
 - p. č. 3022/11 orná půda o výměře 27605 m²
 - p. č. 3022/12 orná půda o výměře 21398 m²
 - p. č. 3022/27 orná půda o výměře 1728 m²
 - p. č. 3022/31 orná půda o výměře 644 m²
 - p. č. 3025 ostatní plocha, ostatní komunikace o výměře 529 m²
 - části p. č. 3026/1 orná půda o výměře 68208 m²
 - části p. č. 3038 ostatní plocha, neplodná půda o výměře 1913 m²
 - části p. č. 3039 vodní plocha, zamokřená plocha o výměře 756 m²
 - p. č. 3040 vodní plocha, koryto vodního toku přirozené nebo upravené o výměře 847 m²
 - p. č. 3041 orná půda o výměře 19364 m²
- vše k. ú. Kuřim





(informace o uvedeném záměru a dalším postupu i mapové podklady k nahlédnutí Vám poskytné Mgr. Bc. Frimmelová, Majetkový odbor Magistrátu města Brna, Malinovského nám. 3, 601 67 Brno, dv. 216, tel. 542173085, e-mail: frimmelova.renata@brno.cz)

xx

Vyjádření a případné dotazy zasílejte na adresu pracovníka uvedeného pod příslušným bodem

Mgr. Dagmar Baborovská
vedoucí MO MMB

Zveřejněno: od: 3. 9. 2021
do: 20. 9. 2021

Úřad městské části města Brna
Brno-Líšeň
Jírova 2, 628 00 Brno

-2-


EVA HORÁKOVÁ