

## Zveřejnění záměru rozšíření předmětu pronájmu majetku obce

V souladu s § 39 odst. 1 zák. č. 128/2000 Sb. o obcích a pověřením Rady městské části Brno-Líšeň ze dne 19.2.2002 zveřejňuje majetkoprávní odbor ÚMČ Brno-Líšeň záměr rozšíření stávajícího předmětu pronájmu majetku obce, a to:


- části střechy a obvodové stěny domu č.p. 1050, na adrese Martina Kříže 1050/1, Brno, který je součástí pozemku p.č. 1656, a části pozemků p.č. 1656 a 1658, vše v k.ú. Líšeň, zaps. na LV 10001 u Katastrálního úřadu pro Jihomoravský kraj se sídlem v Brně, katastrální pracoviště Brno-město.

Pronájem bude rozšířen o další části nemovitosti – vnitřní a vnější svíslé a vodorovné konstrukce a části pozemků p.č. 1656 a 1658 v rozsahu jejich dotčení dvěma trasami vedení optických telekomunikačních kabelů zobrazenými v Příloze, a to za účelem provozování telekomunikačního zařízení pro přenos signálů sítě elektronických komunikací, zejména veřejné mobilní sítě.

Připomínky a náměty ke zveřejněnému záměru mohou občané a ostatní subjekty podávat po dobu jeho zveřejnění majetkovému odboru ÚMČ Brno-Líšeň, Jírova 2.

V Brně dne 3.5.2021

Statutární město Brno  
Městská část Brno-Líšeň  
Majetkoprávní odbor Úřadu městské části  
Jírova 2, 628 00 Brno

  
JUDr. Eva Vačková-Veselá  
ved. majetkoprávního odboru

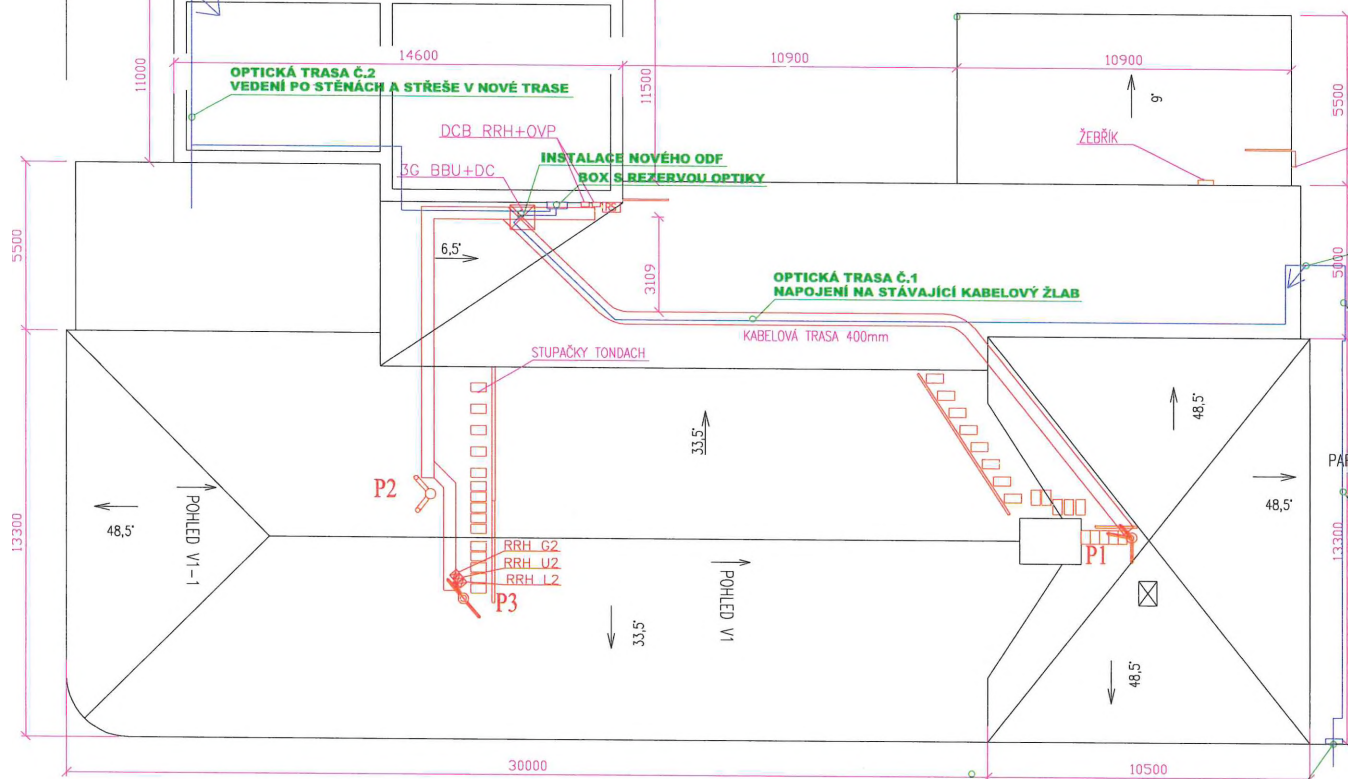
Vyvěšeno dne: 4.5.2021  
Sejmuto dne: 20.5.2021

Úřad městské části města Brna  
Brno-Líšeň  
Jírova 2, 628 00 Brno  
-1- 

KLÁRA BABÁKOVÁ

PARC. Č. 1675/8

OPTICKÁ TRASA Č.2  
PŘEDÁVACÍ MÍSTO MEZI VNĚJŠÍ A VNITŘNÍ TRASOU  
HRANICI POZEMKU P.Č. 1656  
OPTICKÁ TRASA Č.2  
SVISLÁ TRASA VEDĚNA CO NEJBLIŽE DEŠŤOVÉMU SVODU



ŽEBŘÍK + ZÁBRADLÍ

OPTICKÁ TRASA Č.1  
VEDENÍ PO STŘEŠE A STĚNĚ V NOVÉM ŽLABU  
SVISLÁ TRASA V KABELOVÉM ŽLABU KOTVENA K FASÁDĚ

OPTICKÁ TRASA Č.1  
VEDENO V KABELOVÉ TRASE MEZI VZDUCHOTECHNIKOU  
A ZÁBRADLÍM, KOTVENÍ K ZÁBRADLÍ A BETONOVÝ ZÁKLAD

OPTICKÁ TRASA Č.1  
VAR.Č.1 - INSTALACE NA OPĚRNOU ZĚD  
(VEDENÍ V OCELOVÉ OCHRANNÉ TRUBCE)  
VAR.Č.2 - ZEMNÍ VEDENÍ POD DLAŽBOU  
PARC. Č. 1658

OPTICKÁ TRASA Č.1  
PŘEDÁVACÍ MÍSTO MEZI VNĚJŠÍ A VNITŘNÍ TRASOU  
V HRANICI POZEMKU P.Č. 1656

PARC. Č. 1659



DATUM	4/2021
VYPRACOVAL	Jiří Zamažal tel. 725758004
KONTROLOVAL	Ing. Rostislav Kejík
OBSAH VÝKRESU :	<b>PŮDORYS</b>
MÍSTO STAVBY :	<b>BMMAK</b>

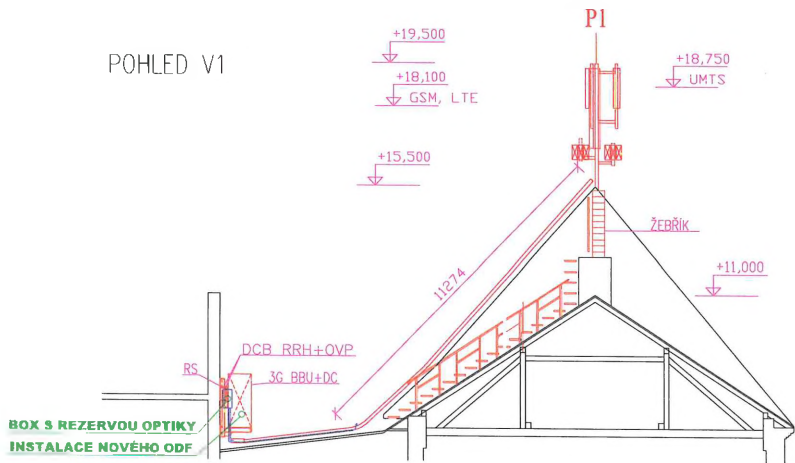
DESIGN:	<b>ARBOR</b> Nupaky 148, 251 01 Nupaky
ČÍSLO PROJEKTU	04-2021
FORMÁT	2xA4
STUPEŇ PD	PŘÍLOHA DODATKU Č.1
MĚŘÍTKO :	1:100
ČÍSLO VÝKRESU :	S01

INVESTOR:

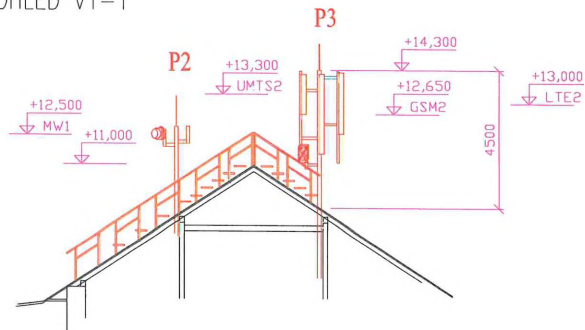


Vodafone Czech Republic a. s.  
Náměstí Junkových 2  
155 00 Praha 5

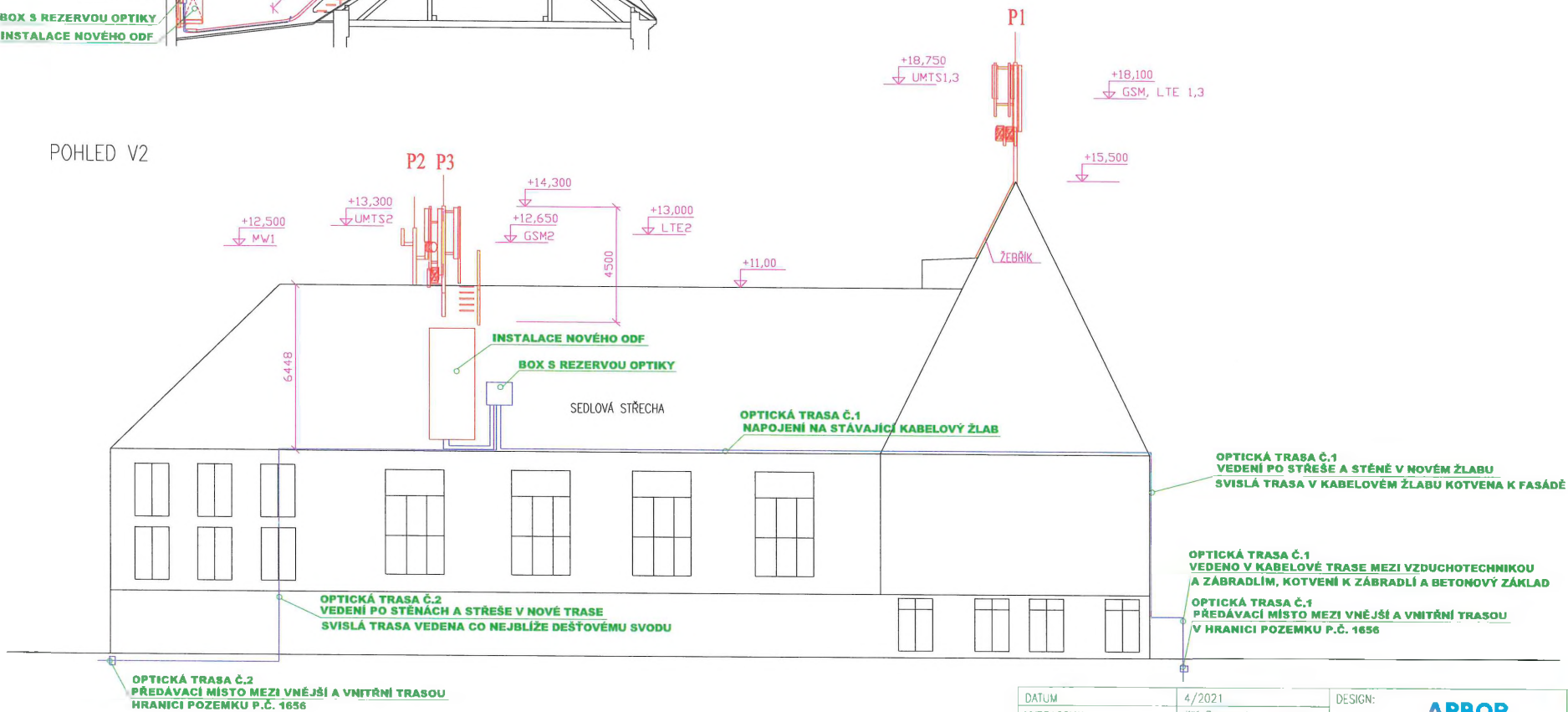
POHLED V1



POHLED V1-1



POHLED V2



DATUM	4/2021	DESIGN:	<b>ARBOR</b>
VYPRACOVAL	Jiří Zarnozal tel: 72578004		Nupaky 148, 251 01 Nupaky
KONTROLOVAL	Ing. Rostislav Kejík	ČÍSLO PROJEKTU	04-2021
OBSAH VÝKRESU :	<b>POHLED</b>	FORMÁT	2x4
MÍSTO STAVBY :	<b>BMAK</b>	STUPĚN PD	PŘÍLOHA DODATKU Č.1
		MĚŘÍTKO :	ČÍSLO VÝKRESU :
		1:100	S02

INVESTOR:

Vodafone Czech Republic a. s.  
Náměstí Junkových 2  
155 00 Praha 5